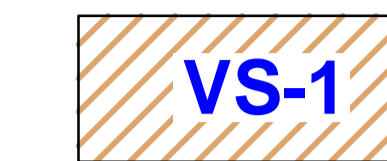


# ÚPN SÚ LIBNÍČ - Změna č.3

FUNKČNÍ USPOŘÁDÁNÍ ÚZEMÍ

NÁVRH



PLOCHA VÝROBY A SKLADOVÁNÍ

## VYMEZUJÍCÍ HRANICE



HRANICE ÚZEMÍ ŘEŠENÉHO ZMĚNOU Č. 3



HRANICE ZASTAVITELNÝCH PLOCH



HRANICE ZASTAVITELNÉHO ÚZEMÍ DLE ÚPN SÚ LIBNÍČ

## VSTUPNÍ LIMITY



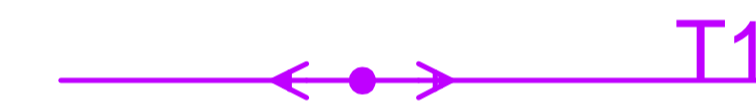
HRANICE 50 M OD OKRAJE LESA



OCHRANNÉ PÁSMO EL. VEDENÍ

ŘEŠENÉ ÚZEMÍ SE NACHÁZÍ V OCHRANNÉM PÁSMU VODNÍHO ZDROJE II. STUPNĚ (OPATOVICE-ÚSILNÉ)

## PLOCHY TECHNICKÉ INFRASTRUKTURY



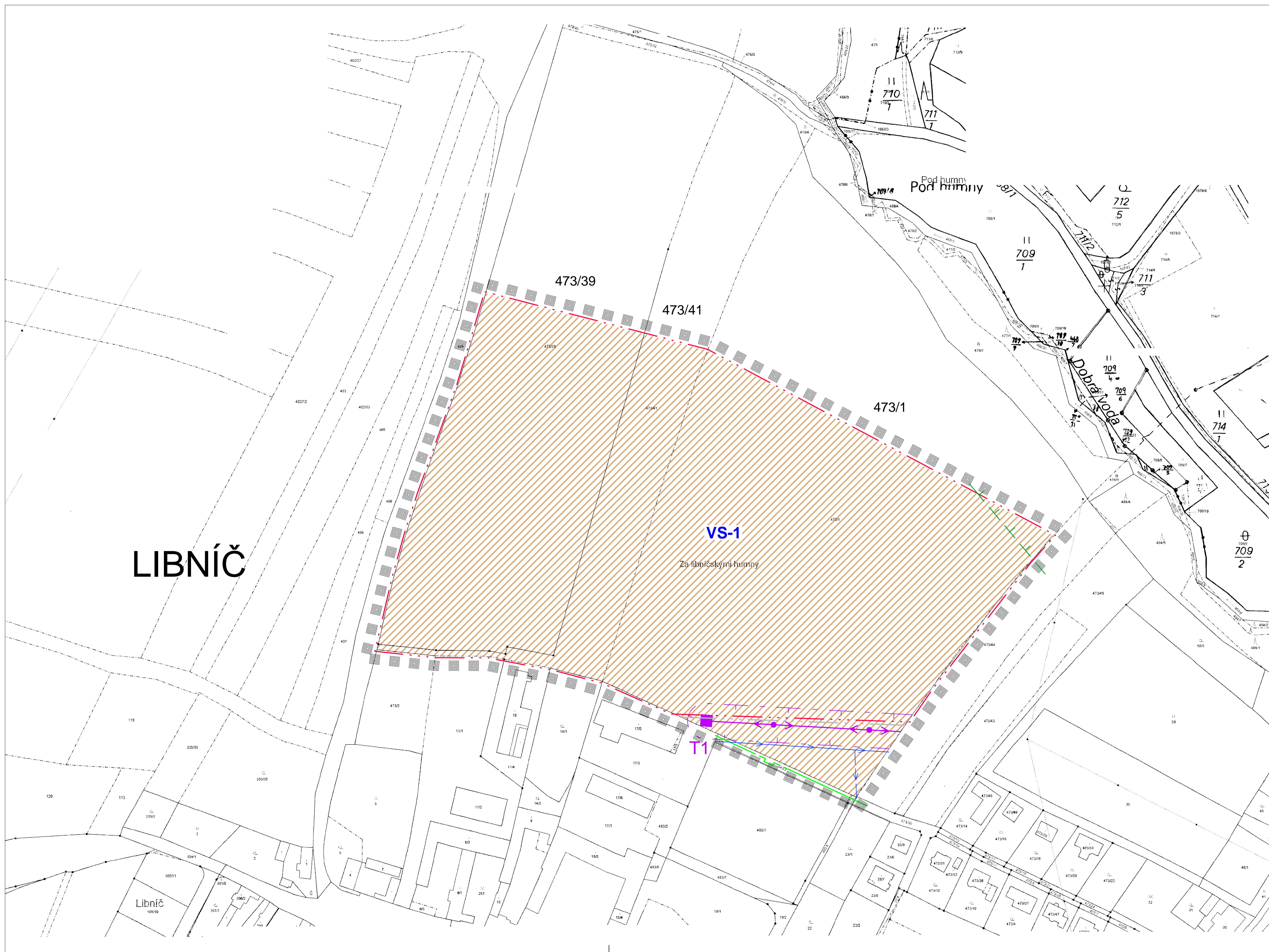
EL. VEDENÍ 22 KV + TRAFOSTANICE



VODOVODNÍ ŘAD



STŘEDOTLAKÝ PLYNOVOD




LIBNÍČ

VS-1

Za libničskými humny

## ZMĚNA Č. 3 ÚPN SÚ LIBNÍČ

NÁVRH	ČÁST - VÝROKOVÁ	
VÝKRES	KOORDINAČNÍ VÝKRES	
ČÍSLO ZAKÁZKY	1_2009	Projektový ateliér AD s.r.o.
MĚŘÍTKO	1 : 2 000	Ing. arch. Jaroslav Daněk 
DATUM	SRPEN 2009	Husova 4, Č. Budějovice, 370 01, tel. fax. 387 311 238 IČO 25194771, DIČ CZ25194771, mobil 605 277 998
KRESLIL	MARCELA FENCLOVÁ	
ČÍSLO VÝKRESU	<b>3</b>	ČÍSLO PARÉ

## ZÁZNAM O ÚČINNOSTI

ČÍSLO JEDNACÍ	SPRÁVNÍ ORGÁN, KTERÝ ÚP VYDAL	POVĚŘENÁ OSOBA POŘIZOVATELE
	ZASTUPITELSTVO OBCE LIBNÍČ	ING. ARCH. JINDŘÍŠKA KUPCOVÁ
		PROJEKTOVÝ ATELIÉR AD s.r.o.
DATUM VYDÁNÍ		
DATUM NABYTÍ ÚČINNOSTI		