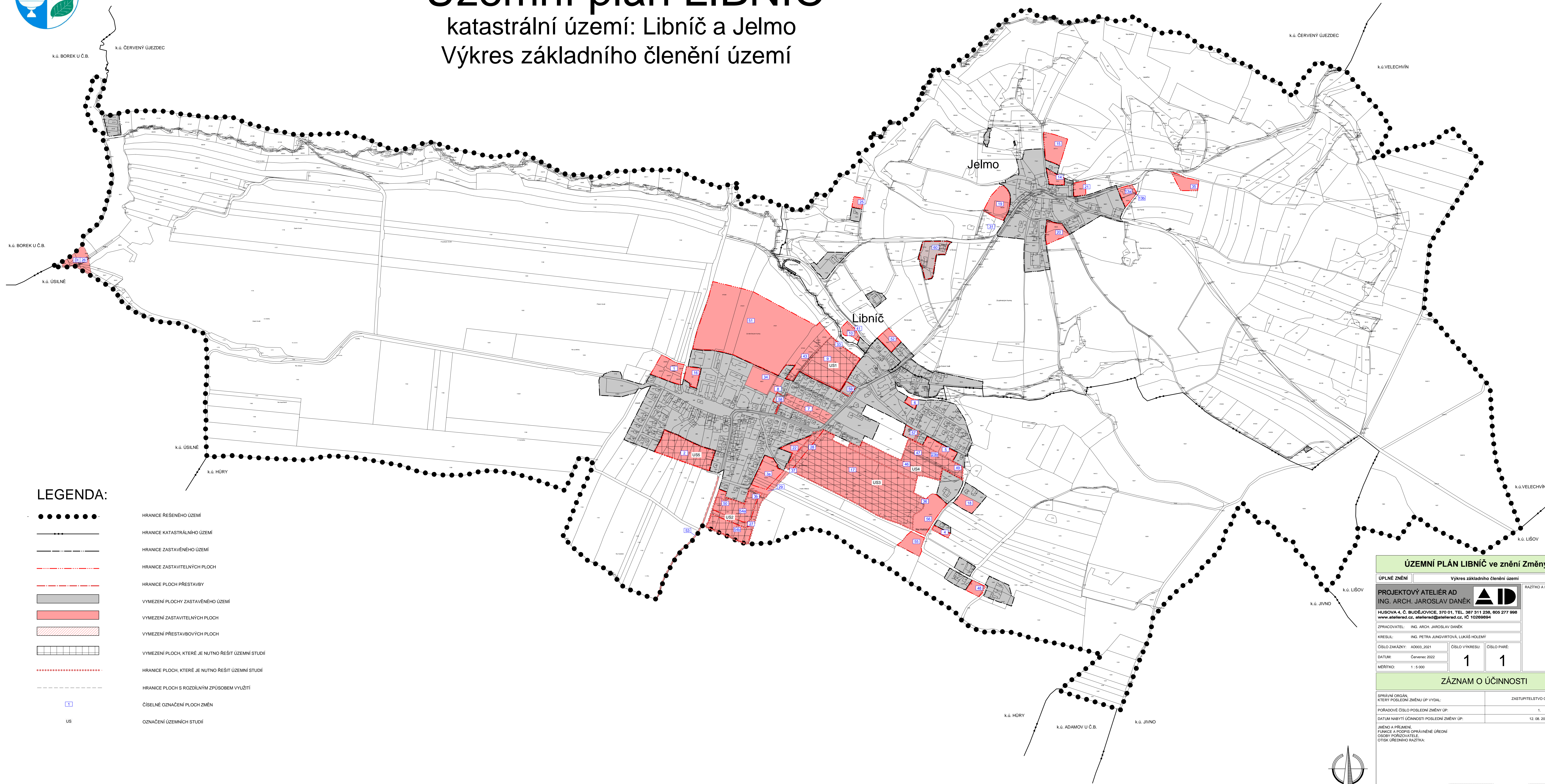












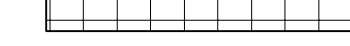




# Územní plán LIBNÍČ


katastrální území: Libnič a Jelmo

Výkres základního členění území



## LEGENDA:

-  HRANICE ŘEŠENÉHO ÚZEMÍ
-  HRANICE KATASTRÁLNÍHO ÚZEMÍ
-  HRANICE ZASTAVĚNÉHO ÚZEMÍ
-  HRANICE ZASTAVITELNÝCH PLOCH
-  HRANICE PLOCH PŘESTAVBY
-  VYMEZENÍ PLOCHY ZASTAVĚNÉHO ÚZEMÍ
-  VYMEZENÍ ZASTAVITELNÝCH PLOCH
-  VYMEZENÍ PŘESTAVBOVÝCH PLOCH
-  VYMEZENÍ PLOCH, KTERÉ JE NUTNO ŘEŠIT ÚZEMNÍ STUDIÍ
-  HRANICE PLOCH, KTERÉ JE NUTNO ŘEŠIT ÚZEMNÍ STUDIÍ
-  HRANICE PLOCH S ROZDÍLNÝM ZPŮSOBEM VYUŽITÍ
-  ČÍSELNÉ OZNAČENÍ PLOCH ZMĚN
-  OZNAČENÍ ÚZEMNÍCH STUDIÍ

ÚZEMNÍ PLÁN LIBNÍČ ve znění Změny č. 1			
ÚPLNÉ ZNĚNÍ		Výkres základního členění území	
<b>PROJEKTOVÝ ATELIÉR AD</b> ING. ARCH. JAROSLAV DANĚK		 RAZÍTKO A PODPIS:	
<small>HUSOVA 4, Č. BUDĚJOVICE, 370 01, TEL. 387 311 238, 605 277 998            www.atelierad.cz, atelierad@atelierad.cz, IČ 10269894</small>			
ZPRACOVATEL: ING. ARCH. JAROSLAV DANĚK		KRESLIL: ING. PETRA JUNGVIŘTOVÁ, LUKÁŠ HOLEMÝ	
ČÍSLO ZAKÁZKY: AD003_2021	ČÍSLO VÝKRESU: 1	ČÍSLO PÁŘE: 1	
DATUM: Červenec 2022	MĚŘÍTKO: 1 : 5 000		
ZÁZNAM O ÚČINNOSTI			
OPRAVNĚNÝ ORGÁN KTERÝ POSLEDNÍ ZMĚNU ÚP VYDAL:		ZASTUPITELSTVO OBCE LIBNÍČ	
POŘADOVÉ ČÍSLO POSLEDNÍ ZMĚNY ÚP:		1	
DATUM NABÝTÍ ÚČINNOSTI POSLEDNÍ ZMĚNY ÚP:		12. 08. 2022	
<small>JMÉNO A PŘÍJMÉNĚ            FUNKCE A PODPIS OPRAVNĚNÉ ÚŘEDNÍ            OSOBY POŘIZOVATELE,            OTISK ÚŘEDNÍHO RAZÍTKA:</small>			
<small>Petr UHŘÍř            starosta obce</small>		<small>ING. ARCH. JINDŘIŠKA KUPČOVÁ            Oprávněná úřední osoba pořizovatele</small>	

