

*Aktualizace SPRO 2024-2028 schválená 11.11.2024 usnesením č. UO15 – 8.  
Aktualizace SPRO 2017-2024 schválená 23.3.2021 usnesením č. UO23-3.  
Původní verze SPRO 2017-2022 byla schválená 15.5.2017 usnesením č. UO26-4.*

# STRATEGICKÝ PLÁN ROZVOJE OBCE LIBNÍČ NA ROKY 2024-2028



Aktualizace 11/2024

Zpracovatel: KP projekt s.r.o., Riegrova 1756/51, 370 01 Č. Budějovice, IČ: 26064600  
Kontaktní osoby: Ing. Miroslav Kotoun, tel. 728 228 039, e-mail: kotoun@kpprojekt.cz





# OBSAH

<b>OBSAH</b> .....	<b>2</b>
<b>ÚVODNÍ SLOVO STAROSTY</b> .....	<b>4</b>
<b>ÚVOD</b> .....	<b>5</b>
<b>A. ANALYTICKÁ ČÁST</b> .....	<b>9</b>
<b>1 ZÁKLADNÍ INFORMACE O ÚZEMÍ, DEMOGRAFIE</b> .....	<b>10</b>
1.1 ZÁKLADNÍ ÚDAJE O OBCE .....	10
1.2 CHARAKTERISTIKA A VÝZNAM OBCE .....	11
1.3 DEMOGRAFICKÁ ANALÝZA .....	12
1.3.1 Vývoj počtu obyvatel a jeho struktura .....	12
1.3.2 Pohyb obyvatel .....	14
<b>2 BYDLENÍ</b> .....	<b>15</b>
2.1 DOMOVNÍ A BYTOVÝ FOND .....	15
2.2 BYTOVÁ VÝSTAVBA .....	16
<b>3 TRH PRÁCE A PODNIKÁNÍ</b> .....	<b>18</b>
3.1 VZDĚLANOSTNÍ STRUKTURA OBYVATEL.....	18
3.2 EKONOMICKÁ AKTIVITA OBYVATEL .....	19
3.3 TRH PRÁCE.....	20
3.4 HOSPODÁŘSKÉ PROSTŘEDÍ .....	21
<b>4 ŠKOLSTVÍ, KULTURA, SPORT A VOLNÝ ČAS</b> .....	<b>24</b>
4.1 NABÍDKA VZDĚLÁVÁNÍ .....	24
4.2 SPOLKOVÝ ŽIVOT, VOLNÝ ČAS, KULTURA A SPORT .....	24
<b>5 DOPRAVNÍ A TECHNICKÁ INFRASTRUKTURA, ŽIVOTNÍ PROSTŘEDÍ</b> .....	<b>26</b>
5.1 DOPRAVNÍ INFRASTRUKTURA .....	26
5.2 TECHNICKÁ VYBAVENOST OBCE .....	28
5.3 ŽIVOTNÍ PROSTŘEDÍ, NAKLÁDÁNÍ S ODPADY .....	29
<b>6 SOCIÁLNÍ OBLAST, ZDRAVOTNICTVÍ</b> .....	<b>32</b>
6.1 SOCIÁLNÍ OBLAST .....	32
6.2 ZDRAVOTNICTVÍ .....	32
<b>7 SWOT ANALÝZA</b> .....	<b>33</b>
<b>B. NÁVRHOVÁ ČÁST</b> .....	<b>34</b>
<b>8 VYMEZENÍ NÁVRHOVÉ ČÁSTI</b> .....	<b>35</b>
<b>9 VIZE ROZVOJE OBCE</b> .....	<b>36</b>



<b>10</b>	<b>OBNOVA A ÚDRŽBA VENKOVSKÉ ZÁSTAVBY, ZADRŽOVÁNÍ VODY V KRAJINĚ, ROZVOJ OBČANSKÉ VYBAVENOSTI, KULTURNÍ ŽIVOT V OBCI (1)</b> .....	<b>37</b>
<b>11</b>	<b>PÉČE O VEŘEJNOU ZELEŇ (2)</b> .....	<b>45</b>
<b>12</b>	<b>REKONSTRUKCE A DOBUDOVÁNÍ MÍSTNÍCH KOMUNIKACÍ A TECHNICKÉ INFRASTRUKTURY (3)</b> .....	<b>46</b>
<b>13</b>	<b>PODPORA TURISTICKÝCH TRAS A CYKLOTRAS (4)</b> .....	<b>50</b>
<b>14</b>	<b>VODOVODNÍ A KANALIZAČNÍ SÍŤ, ZKVALITNĚNÍ SYSTÉMU NAKLÁDÁNÍ S ODPADY (5)</b> .....	<b>51</b>
<b>15</b>	<b>STRATEGICKÉ A ÚZEMNÍ PLÁNOVÁNÍ OBCE (6)</b> .....	<b>54</b>
<b>16</b>	<b>REALIZACE, MONITORING A HODNOCENÍ SPRO</b> .....	<b>55</b>



## ÚVODNÍ SLOVO STAROSTY

Díky Strategickému plánu rozvoje obce Libníč se mohou obecní záležitosti posunout dále dopředu. Jedná se o shrnutí toho, co obec potřebuje a jakým směrem se může v budoucnu ubírat. V každém případě je nutné si uvědomit, že na všechny potřeby obecní rozpočet nestačí. Důležité je stanovit priority, připravit projekty a pokusit se zažádat o finanční podporu z dalších dostupných zdrojů (granty, dotace aj.).

Vše samozřejmě závisí na především občanech a na vedení obce, kteří rozhodnou, jakým směrem by se měla obec v budoucnu ubírat. Všechny kroky by měly obec posunout dál, měly by zajistit blaho jejích občanů a vytvořit podmínky pro příjemné žití v Libníči a Jelmu. Strategický plán bude oporou i budoucím zastupitelům při rozhodování ve věcech, z nichž mnohé budou ovlivňovat život všech obyvatel v naší obci na mnoho let dopředu. Proto je touto cestou žádám, aby se na rozhodování obce podíleli, aby podporovali kroky vedení obce a případné námítky ihned vyslovovali k další diskuzi.

Závěrem mi dovoluji, abych velmi poděkoval všem aktivním obyvatelům obce, členům pracovní skupiny, všem, kdo se účastnili veřejného setkání, průzkumů za obětavou práci a čas, který věnovali zpracování plánu.

Těším se na společnou práci při naplňování cílů Strategického plánu rozvoje obce Libníč!

Petr Uhlíř, starosta obce



## ÚVOD

### Účel a vymezení Strategického plánu rozvoje obce Libníč

Strategický plán rozvoje obce Libníč (SPRO) představuje pro obec klíčový **střednědobý rozvojový dokument**. Tento materiál určuje priority dalšího rozvoje obce zejména v hospodářské, infrastrukturní a environmentální oblasti. Obsah strategického plánu **vychází z konsensu zástupců veřejného i soukromého života v obci** (jak zástupců obce Libníč, tak její místní části Jelmo), kteří byli do tvorby obsahové části SPRO zapojeni prostřednictvím **pracovní skupiny**. SPRO obsahuje vybrané **obecné střednědobé priority (programy) rozvoje obce Libníč** a konkrétní aktivity pro naplnění těchto priorit. Zcela zásadní význam může hrát SPRO z pohledu financování rozvoje obce v případě využívání dotačních zdrojů, kde je jeho existence často podmínkou předložení žádosti o dotaci (např. Program rozvoje a obnovy venkova administrovaný Ministerstvem pro místní rozvoj ČR) či bodovanou záležitostí (většina evropských dotací). SPRO byl z hlediska jeho platnosti v době vzniku jeho první verze **zpracován pro referenční období 2017–2022**. V navazujících letech je postupně prováděna jeho aktualizace.

### **Rozvojový program je členěn do 6 programů (prioritních oblastí):**

- 1 Obnova a údržba venkovské zástavby a občanské vybavenosti
- 2 Péče o veřejnou zeleň
- 3 Rekonstrukce a dobudování místního komunikačního systému
- 4 Podpora turistických tras a cyklotras
- 5 Vodovodní a kanalizační síť, zkvalitnění systému nakládání s odpady
- 6 Strategické a územní plánování obce

### Organizační struktura pro tvorbu SPRO

Příprava SPRO byla zahájena v únoru 2017. V této době byli osloveni zástupci podnikatelského, veřejného i neziskového sektoru k účasti na tvorbě SPRO. Byla ustanovena **1 pracovní skupina**, jejíž první jednání se uskutečnilo dne 16. 2. 2017. Členové pracovní skupiny se na svých jednáních zabývali konkrétními problémy v oblastech, jakými jsou vzdělávání, technická a dopravní infrastruktura obce, odpadové hospodářství, služby pro občany, občanská vybavenost ad.

Role pracovní skupiny byla významná rovněž v otázkách přípravy **anketního šetření mezi obyvateli obce**. Výsledky ankety byly společně s dalšími podklady projednávány rovněž na jednáních pracovní skupiny a byly zohledněny při tvorbě SPRO. Členové pracovní skupiny jsou uvedeni v následující tabulce.



	Pozice	Příjmení	Jméno	Organizace
1	Předseda ŘS	Uhlíř	Petr	Obec Libnič
2	Člen	Šafránek	František	Obec Libnič
3	Člen	Třeštík	Miroslav	Obec Libnič
5	Člen	Švecová	Dagmar	SDH Libnič
6	Člen	Paroubková	Alena	veřejnost
7	Člen	Němečková	Jana	veřejnost
10	Člen	Koštoval	Vladimír	Kvalita bydlení Libnič
11	Člen	Pouzar	Milan	veřejnost
12	Člen	Klomfar	Václav	HC Libnič
13	Člen	Jirkovský	Pavel	SDH Libnič
14	Člen	Fencel	Jiří	VV SK Libnič

Společným cílem všech osob a subjektů zapojených do tvorby SPRO bylo ve strukturovaném procesu vytvořit strategický dokument pro vymezení základních rozvojových směrů obce. Strategický plán rozvoje obce Libnič **obsahuje aktivity, které byly při tvorbě tohoto podkladu shledány jako strategicky významné pro další rozvoj obce, a to ve střednědobém časovém horizontu**. Proces tvorby SPRO vedl tým poradenské společnosti KP projekt s.r.o., která byla vybrána v rámci výběrového řízení.

Proces tvorby strategického plánu probíhal ve dvou hlavních fázích. **První fáze** byla zaměřená na zpracování analytické části SPRO a byla členěna do následujících celků:

1. Zpracování socioekonomického profilu obce se zaměřením také na otázku očekávaného populačního vývoje obce vč. její prognózy na základě:
  - a) analytických podkladů zadavatele,
  - b) statistických údajů ČSÚ a dalších statistických informací,
  - c) informací z dotazníkového šetření mezi obyvateli,
  - d) identifikovaných vazeb obce v rámci stávajících kooperačních struktur (DSO, MAS ad.),
  - e) informací pocházejících z případných dalších rozhovorů, jednání pracovních skupin složených ze zástupců veřejného, neziskového a podnikatelského sektoru (v případě jejího / jejich ustanovení pro potřebu tvorby SPRO).
2. Dotazníkové šetření potřeb a názorů občanů obce v jednotlivých oblastech – příprava dotazníku, vyhodnocení dotazníkového šetření.
3. Vedení pracovní skupiny ustanovené pro potřeby tvorby SPRO (složené ze členů zastupitelstva, příp. ze zástupců veřejného, neziskového či soukromého sektoru daného území – předpoklad cca 2-3 setkání).
4. Zpracování SWOT analýzy obce.

**Druhá fáze** byla zaměřená na zpracování tzv. návrhové části SPRO a zahrnovala zejména:

1. Zpracování návrhové části strategického plánu:
  - a) definice referenčního období SPRO,
  - b) členění do jednotlivých rozvojových priorit,



- c) formulace aktivit naplňujících jednotlivé priority,
  - d) aktivity byly navrženy se zohledněním možností financování – čerpání dotačních prostředků z evropských, národních, regionálních a dalších zdrojů.
2. Řízení připomínkovacího procesu strategického plánu – vypořádání došlých připomínek.
  3. Veřejné projednání strategického plánu – prezentace dokumentu veřejnosti, možnost připomínkování veřejností, vypořádání připomínek.
  4. Dokončení SPRO do finální podoby a projednání jeho obsahu a jeho schválení zastupitelstvem obce Libníč.
  5. Kompletace dokumentu, grafická a jazyková korektura.

### **Aktualizace 2021**

Na přelomu let 2020 a 2021 byla provedena aktualizace Strategického plánu rozvoje obce Libníč. Aktualizace zahrnovala úpravu základní analýzy území obce a dále byla provedena i úprava samotné návrhové části. Zde bylo provedeno průběžné (interim) vyhodnocení plnění jednotlivých aktivit, které plán obsahuje. Dále byly doplněny nové či upraveny již dříve zahrnuté aktivity v rámci všech 6 prioritních oblastí (programů). Referenční období Strategického plánu rozvoje obce Libníč ani jeho rozvojová vize a základní směřování definované na úrovni 6 prioritních oblastí se touto aktualizací nemění.

### **Aktualizace 2024**

V roce 2024 byla provedena další aktualizace SPRO Libníč. Aktualizace opět zahrnovala revizi základní analýzy území obce a dále úpravu návrhové části SPRO dle aktuálního stavu a rozvojových záměrů vedení obce. Bylo opět provedeno průběžné (interim) vyhodnocení plnění jednotlivých aktivit, které SPRO obsahuje. Dále byly doplněny nové či upraveny již dříve zahrnuté aktivity v rámci všech 6 prioritních oblastí (programů). Referenční období Strategického plánu rozvoje obce Libníč bylo aktualizováno na období do roku 2028. Rozvojová vize a základní směřování definované na úrovni 6 prioritních oblastí se touto aktualizací nemění.

Obec v roce 2023 objednala zpracování analýzy současného stavu obce a možnosti jejího rozvoje. Studii zpracovala Futura Invest s.r.o., Popice 54, Jihlava, zastoupená Ing. Vítem Zemanem. Materiál „**HODNOCENÍ UDRŽITELNÉHO ROZVOJE OBCE LIBNÍČ**“ bude použit jako základ pro vyjednávání s investory, developery a stavebníky v obci.

Zajištění kvalitní a funkční veřejné infrastruktury pro své obyvatele je pro řadu obcí a měst složitým a finančně náročným úkolem. **Jednou z možností, jak k tomuto problému přistupovat, je stanovení podmínek pro investory/developery, za nichž se budou na nákladech na rozvoji a údržbě veřejné infrastruktury podílet.** V posledních letech přijímá řada obcí a měst zásady či pravidla určující, za jakých podmínek mohou na území obce realizovat svoje projekty. Spolupráce veřejného a soukromého sektoru při zajišťování budování veřejné infrastruktury tak může přispět k vyšší kvalitě vystavěného prostředí a zajištění všech základních služeb v potřebné kvalitě pro obyvatele daného města či obce.

Cílem zmíněného dokumentu hodnocení udržitelnosti rozvoje obce je prokázat, **jaký vliv bude mít aktivace jednotlivých ploch pro rozvoj obce na jeho ekonomiku a další potřeby, jako je občanská infrastruktura či kvalita veřejných prostranství.** Zároveň budou výstupy hodnocení udržitelnosti rozvoje obce sloužit vedení obce pro korektní dialog mezi obcí a investorem, při snaze



tyto lokality aktivovat. A to minimálně v rozsahu znalostí přínosů (zisků) na straně jedné, ale i nárůstu nákladů na straně druhé.

Vlastní práce se dělí na 4 základní celky, na analýzu současného stavu obce, což představuje jakýsi audit demografického, sociálního prostředí obce. Tato analýza byla zpracována pro nastavení základních trendů jako nulová hladina pro hodnocení možného vývoje obce. Na tuto část pak navazuje hodnocení potenciálu území autorského kolektivu Burian, Šťastný, který vyhodnocuje jednotlivé lokality s ohledem na jejich velikost i jednotlivá stanovená omezení. Aktuálnost výpočtů je dána aktuálností datových souborů. Nicméně pro rozhodování samosprávy je dostačující, a to ne pro jednotky v řádu tisíců korun, ale spíše pro srovnání mezi jednotlivými plochami navzájem. Třetí částí materiálu je ekonomické hodnocení obce. Tato část je rozdělena na příjmy a náklady, kdy u popisu jednotlivých položek jak na straně výnosů, tak nákladů, je využito jisté obecné formulace pro každý popisovaný jev, a to zejména pro dokreslení jeho významu v kontextu celého hodnocení. V poslední části jsou pak doporučení dalšího směřování rozvoje obce, a to nejen při vlastní investiční aktivitě, ale především při jednání s investory v lokalitách určených územním plánem pro výstavbu. Jde o **základní vzorce, které obec využije při diskusi s developerem či sestavování investičního plánu a které si může ze zpracované analýzy odvodit, jako je investiční příspěvek, nefinanční plnění, daň z nemovitých věcí a podobně**. Spolupráce se segmentem developerů pomůže vytvořit systém a nastavit legitimitu vztahů nad jasnými čísly. Každé město tak může vytvořit kvalitní systém pro rozhodování.

Z analýzy udržitelného rozvoje obce Libnič vyplynulo několik důležitých kroků, které čekají obec z důvodu zajištění udržitelného rozvoje a očekávané výstavby rodinných domů. Několik nejdůležitějších investic je v uvedeném materiálu zařazeno do prioritních aktivit. **Z doporučení jasně plyne, že nelze čekat, až vznikne potřeba mít občanskou vybavenost a teprve poté ji pořizovat. Jako zodpovědní zastupitelé musíme plánovat s předstihem, abychom mohli novým občanům Libniče nabídnout kvalitní občanskou infrastrukturu.** Hlavní okruhy jsou: vybudování nové budovy pro předškolní děti, kvalitní zázemí pro údržbu obce, požární zbrojnice, výstavba hřiště pro nácvik požárních sportů SDH, služby občanům – kadeřník, masáže, prostory pro spolkovou činnost, sportoviště, nová dětská hřiště, komunitní centrum, rozšíření hřiště, parkové úpravy plus VKP parky, dobudování zastřešení předzahrádky před restaurací, vybudování posezení a pergol v parku u kostela a doplnění herních prvků, nová výsadba kvalitních stromů v parku na návsi vybudovat posezení se zastřešením a venkovním parkem.





# A. ANALYTICKÁ ČÁST

# 1 ZÁKLADNÍ INFORMACE O ÚZEMÍ, DEMOGRAFIE

## 1.1 Základní údaje o obci

Název: OBEC LIBNÍČ

Sídlo: Libnič 85, 373 71 Libnič

IČ: 00581445

www.libnic.cz

e-mail: obec@libnic.cz

Počet částí: 2 - Libnič, Jelmo

Obec je členem Svazu měst a obcí ČR, Svazku obcí Budějovicko - sever a prostřednictvím svazku spadá do území působnosti Místní akční skupiny Hlubocko - Lišovsko o.p.s. Obec je dále členem Dobrovolného svazku obcí POD BABOU (společně s obcemi Adamov, Hšřy a Jivno)

Počet členů zastupitelstva: 7

Katastrální území obce Libnič spadá do správního obvodu ORP České Budějovice.

Obrázek 1 Správní obvod ORP České Budějovice



Zdroj: ČSÚ

## 1.2 Charakteristika a význam obce

Obec Libníč se nachází 7 km severovýchodně od statutárního města České Budějovice. **První záznam o obci pochází z roku 1394.** Další písemný doklad o její existenci je z r. 1490, kdy byla obec zapsána do perštejnského urbáře hlubockého panství. V letech 1571 až 1801 se na katastru obce **v několika štolách těžilo stříbro**, těžba však po vrcholu, dosaženém již koncem 16. století, postupně upadala. Ač původní zemědělský charakter vesnice hornictví prakticky nepoznamenalo, její vzhled změnilo dokonale. Hlavní prospektorská činnost se soustředila do území nad obcí, štoly a rybníky však byly zakládány v údolí potoka pod ní. Při zdroji sirnato-železitě vody byly **od konce 17. století v obci provozovány lázně.** Léčivé účinky místního pramene objevil hejtman hlubockého panství Matěj Řehoř Hosínský, který o tomto nálezů vyrozuměl knížete Jana Adolfa ze Schwarzenbergu, který jeho léčivou sílu sám vyzkoušel. Pro přezkoumání pramene byl přizván Jan František Löw z Erlsfeldu, děkan pražské lékařské fakulty, který jeho léčivé účinky potvrdil. Na místě pramene nechal roku 1691 kníže postavit dřevěnou lázeňskou budovu a dřevěnou kapli. Za knížete Adama Františka ze Schwarzenbergu byla postavena stavitelem Pavlem Ignácem Bayerem další barokní lázeňská budova. Na konci 18. století se v lázních léčilo dle dochovaných pramenů více jak 100 hostů ročně. Provoz lázní trval 200 let. Ukončen byl zánikem tohoto pramene léčivé vody, což bylo přisuzováno důlní činnosti při těžbě stříbra. Po zrušení poddanství ke schwarzenberskému panství Hluboká se Libníč stala roku 1850 samostatnou obcí.

Nejvýznamnějšími památkami v obci jsou, vedle budovy bývalých lázní stavitele Pavla Ignáce Bayera, kostel Nejsvětější Trojice a několik vil českých průmyslníků z konce 19. století. Jednou z nich je vila JUDr. Augusta Zátky s parkem a vila Gabriela.

Obec Libníč je správně dělena **do dvou místních částí Libníč a Jelmo.** Celková **katastrální výměra** obce včetně přidružených částí je **685,3 ha.**

Obrázek 2 Vymezení katastrálního území obce Libníč



Zdroj: mapy.cz



Obec Libnič je členem Místní akční skupiny Hlubocko - Lišovsko o. p. s. a dále také Dobrovolných svazků obcí Budějovicko – Sever a POD BABOU.

## 1.3 Demografická analýza

### 1.3.1 Vývoj počtu obyvatel a jeho struktura

V posledních letech dochází v obci Libnič k nárůstu počtu obyvatel. Od počátku nového tisíciletí docházelo k postupnému růstu v průměru o cca 3 % ročně (s výkyvy), což v konečném důsledku představuje celkový nárůst počtu obyvatel o cca 40 % za posledních více než 20 let. Vzájemný podíl celkového počtu mužů a žen se drží v uvedeném období v cca obdobném poměru (mírně vyšší zastoupení mají muži).

Tabulka 1 Počet obyvatel obce Libnič 2014-2019 (data vždy k 31.12. daného roku)

rok	Počet obyvatel celkem	v tom podle pohlaví	
		muži	ženy
2000	383	199	184
2001	373	197	176
2002	368	195	173
2003	382	204	178
2004	387	206	181
2005	391	212	179
2006	391	210	181
2007	399	218	181
2008	413	222	191
2009	435	229	206
2010	465	242	223
2011	478	254	224
2012	476	249	227
2013	480	256	224
2014	481	252	229
2015	484	252	232
2016	509	269	240
2017	509	269	240
2018	518	274	244
2019	516	271	245
2020	529	282	247
2021	545	284	261
2022	565	290	275
2023	565	292	273

Zdroj: ČSÚ

Důvodem **konstantního mírného růstu počtu obyvatel obce Libnič** je především rostoucí bytová výstavba v obci a strategicky výhodná pozice obce v dojezdové vzdálenosti krajského města České Budějovice.



Vývoj počtu obyvatel a jeho rozdělení dle věkových skupin a průměrného věku dle dat Českého statistického úřadu za stejné období ukazuje následující tabulka. Dle výsledků je zřejmé, že nejvyšší zastoupení má obyvatelstvo převážně v produktivním věku (15-64 let).

Tabulka 2 Vývoj věkové struktury obyvatel v Libniči (2000–2019)

rok	Počet obyvatel celkem	v tom ve věku (let)			Průměrný věk
		0-14	15-64	65 a více	
2000	383	37	257	89	46,7
2001	373	35	261	77	46,1
2002	368	34	256	78	46,0
2003	382	40	264	78	45,7
2004	387	38	270	79	46,4
2005	391	42	271	78	45,7
2006	391	44	275	72	45,5
2007	399	48	278	73	45,3
2008	413	47	293	73	44,7
2009	435	54	311	70	43,5
2010	465	62	332	71	42,9
2011	478	69	335	74	42,0
2012	476	74	328	74	41,7
2013	480	73	336	71	41,5
2014	481	75	336	70	41,4
2015	484	80	333	71	41,2
2016	509	95	337	77	40,6
2017	509	94	340	75	40,8
2018	518	96	337	85	41,1
2019	516	98	336	82	41,2
2020	529	98	341	90	41,4
2021	545	105	336	104	41,5
2022	565	106	351	108	41,6
2023	565	105	356	104	41,7

Zdroj: ČSÚ

Z hlediska věkové struktury dochází k **růstu počtu obyvatel v produktivním věku a obyvatel ve věku 0-14 let**. Tento trend není v přímém souladu s vývojem na krajské a celorepublikové úrovni, kde dochází k postupnému navyšování podílu nejstarší generace, a to zejména na úkor generace obyvatel v produktivním věku. Příčinou pro tento rozpor lze opět hledat v trendu stěhování mladých rodin do obcí v dojezdové vzdálenosti městských aglomerací. V posledních letech je však již možné i zde sledovat mírný nárůst podílu obyvatel ve věku nad 65 let. To však není typické pouze pro obec Libnič. Tento vývoj je charakteristický v posledních letech na úrovni většiny sídel v regionu i celé ČR a Evropě a lze očekávat jeho další pokračování. Svůj specifický vliv na počet obyvatel v této věkové kategorii má i přítomnost zařízení sociálních služeb (Domov Libnič a Centrum sociálních služeb Empatie), zejména pak služby Domov se zvláštním režimem, která je využívána zejména lidmi staršími 65. let.

**Průměrný věk** obyvatel obce Libnič od začátku milénia do roku 2017 klesal. Od té doby do roku 2023 mírně roste, stále se však jedná o nižší hodnotu než je vykazována v roce 2023 za celý Jihočeský kraj (43,3).



### 1.3.2 Pohyb obyvatel

Jak ukazuje následující tabulka, hlavním důvodem pozitivního salda celkového přírůstku obyvatel je **kladná hodnota migračního přírůstku (přírůstek, resp. úbytek obyvatel stěhováním)** téměř ve všech sledovaných rocích. Prakticky každoročně se více osob do Libniče přistěhuje, než odstěhuje. Naopak saldo přirozeného přírůstku vykazuje převážně negativní hodnoty. Výjimkou jsou pouze roky 2014, 2016 a 2017, kdy se saldo přirozeného přírůstku dostalo do pozitivní hodnoty.

Počet narozených dětí v obci má s několika výkyvy pozvolna rostoucí tendenci. Existuje přitom několik faktorů, které počet narozených dětí ovlivňují. V případě obce Libnič se jedná především o trend tzv. **suburbanizace**, kdy se mladé rodiny stěhují z velkých měst do okolních obcí, přičemž i nadále využívají infrastrukturu města (zaměstnání, školy ad.). Vliv mají i celospolečenské demografické faktory, jako např. trend odsouvání mateřství u žen do pozdějšího věku.

Tabulka 3 Dlouhodobý vývoj pohybu obyvatel v Libniči (2002-2019)

rok	Narození	Zemřelí	Přistěhovalí	Vystěhovalí	Přírůstek přirozený	Přírůstek migrační	Přírůstek celkový
2002	2	8	4	3	-6	1	-5
2003	3	5	17	1	-2	16	14
2004	-	6	14	3	-6	11	5
2005	4	9	22	13	-5	9	4
2006	2	14	16	4	-12	12	-
2007	6	6	14	6	-	8	8
2008	4	9	23	4	-5	19	14
2009	4	9	30	3	-5	27	22
2010	6	6	45	15	-	30	30
2011	7	7	21	3	-	18	18
2012	6	9	13	12	-3	1	-2
2013	3	9	25	15	-6	10	4
2014	11	5	19	24	6	-5	1
2015	6	10	32	25	-4	7	3
2016	6	5	28	4	1	24	25
2017	5	3	12	14	2	-2	0
2018	5	6	18	8	-1	10	9
2019	5	8	13	12	-3	1	-2
2020	3	5	21	6	-2	15	13
2021	8	11	32	17	-3	15	12
2022	4	8	40	16	-4	24	20
2023	1	11	26	16	-10	10	-

Zdroj: ČSÚ

V posledních 20 letech obec Libnič získala migrací **více než 200 obyvatel**. Aby byl zajištěn trvale udržitelný rozvoj obce, je potřeba pozitivní saldo migrace udržovat i do budoucna. Jedním z předpokladů pro udržení požadovaného vývoje je např. rozvoj veřejné vybavenosti obce (plochy pro trávení volného času, sport a relaxaci, kulturní nabídka apod.). Dokument „HODNOCENÍ UDRŽITELNÉHO ROZVOJE OBCE LIBNÍČ“ zpracovaný v roce 2023 uvádí, že aby příjmy obce zůstávaly v rovnováze s vývojem počtu obyvatel, bylo by potřeba **ročně navyšovat počet obyvatel o cca 8 % (tj. získávat cca 45 nových rezidentů ročně)**.



## 2 BYDLENÍ

### 2.1 Domovní a bytový fond

#### Domovní fond

V obci Libníč se nachází více než 220 domů. **Naprostá většina z nich jsou domy rodinné**, které tvoří více než 95 % domovního fondu obce. Jak ukazuje tabulka níže, nejvyššího podílu dosahují rodinné domy z období výstavby mezi lety 2001-2010. **Poměrně vysoký nárůst počtu nově postavených domů v obci Libníč** (vzhledem k velikosti obce) pokračuje dle výsledků SLDB i v navazujících letech.

**Obydlenost** (obydlený byt je dům, ve kterém měla v rozhodný okamžik sčítání obvyklý pobyt alespoň jedna osoba) domů v Libníči je vyrovnaná. Dle dat ze SLDB z roku 2011 bylo z celkového počtu 151 domů 144 obydlých, což představuje více než 80 %. V roce 2021 je podíl obydlých domů de facto stejný.

Základní údaje o domovním fondu v obci Libníč jsou patrné v následujících tabulkách. Data pocházejí ze SLDB z roku 2011 a porovnávají data s hodnotami ze SLDB z roku 2021. V roce 2011 bylo v Libníči celkem 151 domů, dle výsledků SLDB z roku 2021 to pak bylo 226 domů. Z údajů je zřejmé, že z hlediska vlastnictví je většina obydlých domů v soukromém vlastnictví. Další formy vlastnictví jsou obec/stát a spoluvlastnictví vlastníků bytů, jejich podíl je však zanedbatelný.

Tabulka 4 Domovní fond obce Libníč (2011 a 2021)

		SLDB 2011				SLDB 2021						
		Celkem	rodinné domy	bytové domy	ostatní budovy	Celkem	rodinné domy	bytové domy	ostatní budovy			
Domy úhrnem		151	144	4	3	226	222	3	1			
Domy obydlené		121	115	4	2	181	178	3	-			
z toho podle vlastnictví domu	fyzická osoba	109	107	1	109	174	174	3	-			
	obec, stát	5	3	1	5	-	-	-	-			
	bytové družstvo	-	-	-	-	1	-	1	-			
	Spoluvlastnictví vlastníků bytů	5	3	2	5	3	1	2	-			
	Nezjištěno					3	3	-	-			
Území	Obydlené domy celkem	v tom podle období výstavby nebo rekonstrukce (nezahrnuje domy s nezjištěným obdobím výstavby nebo rekonstrukce)									Průměrné stáří domů (roky)	
		1919 a dříve	1920 - 1945	1946 - 1970	1971 - 1980	1981 - 1990	1991 - 2000	2001 - 2010	2011 - 2015	2016 a později		nezjištěno
<b>SO ORP Č. Budějovice</b>	<b>30 325</b>	<b>2 436</b>	<b>3 008</b>	<b>3 783</b>	<b>3 815</b>	<b>3 013</b>	<b>3 029</b>	<b>5 882</b>	<b>1 989</b>	<b>2 411</b>	<b>959</b>	<b>43,8</b>
Libníč	156	16	6	4	8	12	12	54	19	16	9	33,5

Zdroj: ČSÚ, SLDB

Stejně jako v celé ČR a ve všech krajích i v celém Jihočeském kraji narůstá celkový počet domů dle statistik SLDB (1991: 135 905 domů, 2001: 147 970 domů, 2021: 163 889 domů). **Poměr nárůstu nově postavených domů v obci Libníč (téměř 50% nárůst) je však výrazně vyšší než je tomu**



**v případě celého kraje (10% nárůst).** Tento fakt ze zřetelný také z hodnoty ukazatele průměrné stáří domu, která je výrazně nižší např. s porovnáním této hodnoty za všechny domy nacházející se v území SO ORP České Budějovice.

## Bytový fond

Z celkových 237 bytů, které se nachází v obci Libnič, je převážná část umístěna v rodinných domech (více než 90 %). Necelých 8 % bytů se nachází v bytových domech.

Tabulka 5 Byty podle obydlenosti a druhu domu v Libniči (2021)

Území	Byty celkem	v tom			Obydlené byty celkem	v tom		
		v rodinných domech	v bytových domech	v ostatních budovách		v rodinných domech	v bytových domech	v ostatních budovách
SO ORP Č.B.	83 842	39 044	43 349	1 449	70 700	31 072	38 367	1 261
Libnič	237	215	18	4	190	168	18	4

Zdroj: ČSÚ, SLDB

Podobně jako v celém území ORP České Budějovice, také v Libniči je bytový fond nejčastěji tvořen byty se 4 nebo 5 a více pokoji (se započítáním kuchyně). Z hlediska porovnání průměrného počtu obytných místností na 1 byt lze konstatovat, že v porovnání s hodnotami za celé území SO ORP České Budějovice, jsou byty v Libniči častěji vícepokojové.

Tabulka 6 Obydlené byty podle počtu obytných místností (včetně kuchyně), druhu domu v Libniči (2021)

	Obydlené byty celkem	v tom podle počtu obytných místností (včetně kuchyně)						Průměrný počet obytných místností na 1 byt
		1	2	3	4	5 a více	nezjištěno	
SO ORP Č. Budějovice	70 700	2 383	8 157	14 007	21 586	20 028	4 539	4,0
Libnič	190	1	8	28	46	86	21	4,7

Zdroj: ČSÚ, SLDB

## 2.2 Bytová výstavba

V návaznosti na probíhající bytovou výstavbu je zřejmé, že **počet bytových jednotek v obci Libnič během posledních let narůstá.** Vývoj počtu dokončených bytů je zanesen v tabulce níže. Každoročně, vyjma roku 2017, je na území obce dokončeno několik nových bytů (rodinné domy). Pro srovnání tabulka obsahuje i vývoj dat ve městě Č. Budějovice a celém správním území ORP České Budějovice. V okolních obcích probíhá bytová výstavba srovnatelným tempem, větší počty bytů jsou v posledních letech zaznamenány v obci Adamov.

Dle dokumentu „HODNOCENÍ UDRŽITELNÉHO ROZVOJE OBCE LIBNÍČ“ z roku 2023 by pro dosažení požadovaného vývoje v oblasti bytové výstavby mělo na území obce Libnič vzniknout cca 10 nových rodinných domů ročně<sup>1</sup>. Tohoto počtu dosavadní vývoj bytové výstavby v obci zatím nedosahuje.

<sup>1</sup> Při intenzitě výstavby 10 rodinných domů ročně by lokality vyčleněné v ÚP pro rozvoj bydlení byly zaplněné cca do roku 2040. Obec Libnič by v tomto roce měla více než 950 obyvatel (z toho o cca 50 více obyvatel v kategorii 0-14 let). Kapacita obecní ČOV by byla naplněna.





Tabulka 7 Vývoj bytové výstavby v obci Libníč (2008 - 2023)

	2011	2012	2013	2014	2015	2016	2017	2018	2019	2020	2021	2022	2023
<b>SO ORP Č. Budějovice</b>	883	783	430	563	500	512	530	582	1 104	593	639	835	722
Město Č. Budějovice	409	370	144	306	240	214	291	119	709	288	290	449	277
Libníč	6	6	7	6	4	2	-	4	3	5	3	7	7

Zdroj: ČSÚ

## 3 TRH PRÁCE A PODNIKÁNÍ

### 3.1 Vzdělanostní struktura obyvatel

Místní trh práce lze definovat na základě několika charakteristik, kdy jednou z nich je vzdělanostní struktura obyvatel. Dosažená úroveň vzdělání slouží k posuzování kvality lidského kapitálu u různých skupin obyvatelstva. V této oblasti lze vycházet z dat SLDB (k dispozici jsou data ze sčítání prováděného v roce 2001, 2011 a 2021). Informace týkající se vzdělanostní struktury obyvatel obce Libnič a jejich srovnání s hodnotami za ORP České Budějovice a Jihočeský kraj (a v roce 2011 a 2021 i za ORP České Budějovice) jsou uvedeny v následující tabulce.

**Tabulka 8 Nejvyšší ukončené vzdělání obyvatel obce Libnič, kraje a ORP ČB starších 15 let (2001, 2011 a 2021)**

2001	Jihočeský kraj		Obec Libnič	
	Abs.	v %	Abs.	v %
obyvatelstvo 15leté a starší	521 436	100 %	344	100 %
bez vzdělání	1 990	0,4 %	13	3,78 %
základní vč. neukončeného	122 772	23,5 %	136	39,53 %
vyučení a stř. odborné bez mat.	201 825	38,7 %	101	29,36 %
úplné střední s maturitou	131 029	25,1 %	57	16,57 %
vyšší odborné a nástavbové	17 225	3,3 %	4	1,16 %
vysokoškolské	40 468	7,8 %	27	7,85 %
nezjištěné vzdělání	6 127	1,2 %	6	1,74 %

2011	Jihočeský kraj		ORP České Budějovice		Obec Libnič	
	Abs.	v %	Abs.	v %	Abs.	v %
obyvatelstvo 15leté a starší	537 217	100%	132 515	100 %	425	100 %
bez vzdělání	2 489	0,5%	423	0,32 %	4	0,94 %
základní vč. neukončeného	97 859	18,2%	19 736	14,89 %	84	19,76 %
vyučení a stř. odborné bez mat.	187 621	34,9%	39 833	30,06 %	125	29,41 %
úplné střední s maturitou	147 633	27,5%	39 884	30,10%	88	20,71 %
vyšší odborné a nástavbové	22 057	4,1%	6 335	4,78 %	17	4 %
vysokoškolské	58 268	10,8%	2 019	15,2 %	66	15,53 %
nezjištěné vzdělání	21 290	4,0%	-	-	-	-

2021	Jihočeský kraj		ORP České Budějovice		Obec Libnič	
	Abs.	v %	Abs.	v %	Abs.	v %
obyvatelstvo 15leté a starší	530 545	100%	137 130	100%	499	100%
Bez vzdělání	3 052	0,58%	620	0,45%	9	1,80%
základní vč. neukončeného	67 839	12,79%	14 878	10,85%	71	14,23%
střední vč. vyučení (bez maturity)	177 523	33,46%	37 366	27,25%	145	29,06%
úplné střední (s maturitou), vč. nástavbového a pomaturitního	164 649	31,03%	44 994	32,81%	145	29,06%
vyšší odborné, konzervatoř	8 322	1,57%	2 416	1,76%	11	2,20%
Vysokoškolské	79 899	15,06%	29 675	21,64%	102	20,44%
Nezjištěno	29 261	5,52%	7 181	5,24%	16	3,21%

Zdroj: ČSÚ, SLDB



Tabulka slouží ke srovnání dat o nejvyšším dosaženém vzdělávání u obyvatel starších 15 let a to v rámci Jihočeského kraje, ORP České Budějovice a obce Libnič. Na základě dat z posledních sčítání lidí, domů a bytů lze konstatovat následující základní trendy.

- Z porovnání vyplývá, že **dochází k růstu podílu osob s vyšším vzděláním**, a to jak na úrovni kraje a ORP, tak na úrovni obce.
- V samotné obci Libnič **klesá podíl osob se základním vzděláním**, včetně nedokončeného vzdělání (z 39,5 % v roce 2001, a 19,5 % v roce 2011 na 14,2 % v roce 2021). Obdobný trend lze sledovat také na území ORP České Budějovice a celého Jihočeského kraje.
- V rámci kategorie dosaženého vzdělání „vyučení a střední odborné bez maturity“ se podíl osob v Libniči drží konstantně kolem 29 % ve všech třech sledovaných etapách SLDB. V celém Jihočeském kraji jejich podíl mírně klesl a na úrovni ORP České Budějovice ve srovnání let 2011 a 2021 také.
- Úplné střední s maturitou má v obci stále větší podíl osob (v roce 2001 to bylo 16,5 %, v roce 2011 pak téměř 21 % a v roce 2021 to při sčítání bylo již více než 29 %). V celém kraji a v ORP tento nárůst není tak markantní.
- Vzdělání ve stupni „vyšší odborné a nástavbové“, resp. „vyšší odborné, konzervatoř“ při SLDB v roce 2021 má v Libniči obdobný podíl obyvatel jako v kraji a ORP České Budějovice (v roce 2021 se pohybuje kolem 2 %).
- Podíl osob s vysokoškolským vzděláním v Libniči narůstá (v roce 2001 to bylo téměř 8 %, při sčítání v roce 2011 pak 15,5 % a v roce 2021 již přes 20 %). I přesto, že jejich podíl narůstá v celém regionu a ORP, v Libniči je tento nárůst vyšší. Na území ORP České Budějovice je pak obdobný jako v obci.

### 3.2 Ekonomická aktivita obyvatel

Ekonomická aktivita obyvatel obce Libnič je porovnávána opět na základě dat z posledních sčítání lidí, domů a bytů, a to v letech 2001 a 2011 a 2021, novější data nejsou zatím k dispozici. Výsledky jsou uvedeny v následující tabulce.

Tabulka 9 Ekonomická aktivita obyvatel obce Libnič (2001 a 2011)

	Obec Libnič			Jihočeský kraj			ORP Č. Budějovice	
	2001	2011	2021	2001	2011	2021	2011	2021
Ekonomicky aktivní celkem	211	140	286	320 546	307 130	327 504	92 642	88 968
v tom								
zaměstnaní	199	138	283	300 237	280 844	314 154	87 770	85 747
z toho								
pracuj. důchodci	10	7	31	10 325	12 927	35 759	3 517	9 929
osoby na rodič.dov.	2	0	2	4 970	5 854	2 404	1 399	743
nezaměstnaní	12	12	3	20 309	26 286	13 366	4 872	3 221
Ekonomicky neaktivní celkem	265	234	332	300 155	294 587	297 036	84 009	73 668
z toho								
nepracuj. důchodci	149	173	171	134 542	142 858	144 722	36 946	33 136
žáci, studenti, učni	62	38	101	110 656	90 905	88 670	31 687	22 933
osoby na rodičovské dov.			9			13 406		3 659
Osoby s nezjišt. ekonom. aktivitou	13	3	4	4 566	26 619	7 247	1 550	1 814

Zdroj: ČSÚ, SLDB

Ekonomická aktivita obyvatel obce Libnič je srovnatelná s hodnotami a vývojem ekonomické aktivity na úrovni ORP i celého Jihočeského kraje. **Počet ekonomicky aktivních obyvatel v obci v porovnání mezi lety 2001 a 2011 poklesl.** Zatímco v roce 2001 bylo celkem evidováno 211 ekonomicky aktivních obyvatel, v roce 2011 došlo k poklesu na 140. V následujícím desetiletí však



jejich podíl výrazně stoupl (na 286 z celkem z 545 obyvatel obce celkem). V obci Libnič ve srovnání výsledků SLDB z let 2001 a 2011 s posledními výsledky z roku 2021 výrazně narostl počet pracujících důchodců. To lze přičíst celkově se měnícím podmínkám na trhu práce, což potvrzuje také výrazně rostoucí trend v této kategorii na úrovni ORP a celého kraje. Naopak ve srovnání všech tří období je zřejmý pokles nezaměstnaných. Zajímavým ukazatelem je poměrně **vysoký podíl žáků, studentů a učňů na struktuře obyvatelstva**. Zde došlo v obci Libnič k poměrně výraznému nárůstu jejich podílu, což lze považovat za důsledek proměňující se struktury obyvatel v souvislosti s výstavbou a příchodem mladších obyvatel. Na úrovni ORP a Jihočeského kraje podíl této skupiny obyvatel naopak klesl a je nižší než v případě obce Libnič.

### 3.3 Trh práce

Podíl nezaměstnaných osob dosahoval v obci k 31. 12. 2016 hodnoty 2,40 %, ke stejnému datu roku 2020 pak byla hodnota ukazatele pouze 0,89 %, v roce 2021 pak podíl nezaměstnaných činil 1,43 %, což znamenalo celkem 5 osob dostupných v evidenci úřadu práce jako uchazečů o zaměstnání. Podíl nezaměstnaných osob je v porovnání s výsledky na úrovni ORP a kraje dlouhodobě nižší. Podíl nezaměstnaných osob v obci Libnič tak patří dlouhodobě mezi nejnižší na Českobudějovicku i v celém regionu. Nejvyššího podílu dosahují dlouhodobě uchazeči o zaměstnání starší 50 let.

Tabulka 10 Podíl nezaměstnaných osob 2005-2023 (k 31.12.)

	2007	2008	2009	2010	2011	2012	2013	2014	2015	2016	2017	2018	2019	2020	2021	2022	2023
<b>Podíl nezaměstnaných osob (%) – Libnič</b>	.	.	.	.	.	.	.	2,98	3,57	2,40	1,78	0,59	1,48	0,89	0,88	0,89	1,43
Podíl nezaměstnaných osob (%) – ORP	2,7	2,4	3,9	4,4	4,5	4,7	5,4	4,9	3,9	3,12	2,41	1,85	1,71	2,94	2,36	2,44	2,64
Podíl nezaměstnaných osob (%) – Jihočeský kraj	3,35	3,65	5,92	6,39	5,81	6,37	7,10	6,20	5,07	4,28	3,09	2,38	2,31	3,19	2,82	2,98	3,12

Zdroj: ČSÚ

**Počet vyjíždějících do zaměstnání se mezi lety 2001 a 2011 snížil** o 13 %, u vyjíždějících do škol došlo k poklesu o cca 9 %. Dle statistiky SLDB z roku 2021 naopak došlo k výraznému navýšení vyjížděky, a to jak za prací, tak za účelem vzdělávání.

Vyjíždka za prací mimo obec je realizována téměř výhradně v rámci Jihočeského kraje a v naprosté většině případů do Českých Budějovic. Stejný trend platí také v případě vyjížděky za vzdělávání – do škol. Většina obyvatel obce vyjíždí v rámci Jihočeského kraje za hranice okresu. Důvodem bude pravděpodobně poloha katastrálního území obce na hranici ORP České Budějovice a ORP Lišov. Zásadní roli v otázce vyjížděky do zaměstnání však hraje především bezprostřední přítomnost krajské metropole.

Tabulka 11 Vyjíždějící do zaměstnání a do škol (SLDB, 1991 a 2001)

Vyjíždějící do zaměstnání		Vyjíždějící celkem		
Rok		2001	2011	2021
	Libnič	116	102	191
Vyjíždějící do škol		Vyjíždějící celkem		
Rok		2001	2011	2021
	Libnič	34	31	101

Zdroj: ČSÚ, SLDB



### 3.4 Hospodářské prostředí

**Počet ekonomických subjektů v obci zaznamenává od roku 2008 trvale rostoucí tendenci.**

V roce 2023 došlo k poklesu v rámci kategorie živnostníků, což se projevilo na celkovém stavu ekonomických subjektů v obci. V roce 2020 bylo v Libniči registrováno celkem 155 ekonomických subjektů, z toho 93 se zjištěnou aktivitou. V roce 2023 pak bylo v obci evidováno 156 ekonomických subjektů, z toho 96 se zjištěnou aktivitou.

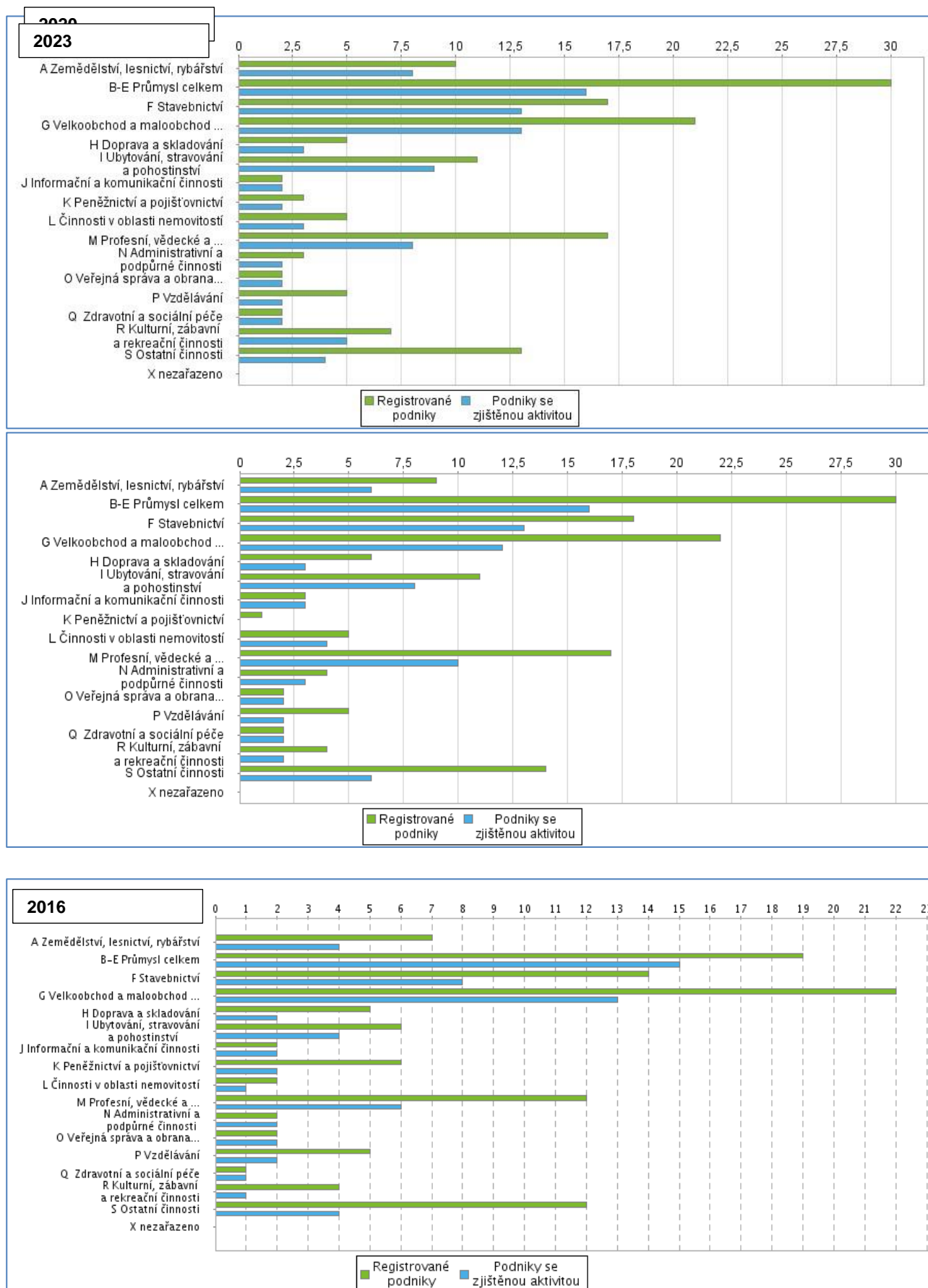
Tabulka 12 Struktura ekonomických subjektů ve v obci Libnič dle právní formy podnikání

	Počet ekonomických subjektů					
	Celkem	Obchodní společnosti		Fyzické osoby		
		celkem	z toho akciové společnosti	soukromí podnikatelé podnikající dle živnostenského zákona	zemědělství podnikatelé	soukromí podnikatelé podnikající dle jiných zákonů
2023	156	28	1	104	3	6
2022	164	29	1	115	3	4
2021	160	29	1	112	2	4
2020	155	27	1	109	2	4
2019	149	26	1	105	2	4
2018	148	25	1	101	2	7
2017	138	19	1	98	2	6
2016	123	7	.	93	2	8
2015	118	8	.	87	2	7
2014	116	9	.	85	2	7
2013	121	9	.	86	2	10
2012	104	7	-	79	2	6
2011	104	6	-	80	2	7
2010	90	6	-	69	2	4
2009	86	.	-	66	2	2
2008	88	.	-	64	2	-

Zdroj: ČSÚ

Největší podíl na celkovém počtu ekonomických subjektů je dlouhodobě ve skupině fyzických osob podnikajících dle živnostenského zákona (v roce 2020 se jednalo celkem o 109 subjektů, z toho 68 se zjištěnou aktivitou, v roce 2023 to pak bylo 104 subjektů, z toho 64 se zjištěnou aktivitou). Ve většině případů se jedná o mikropodniky s 1 až 9 zaměstnanci.

Jak ukazují následující grafy, z hlediska odvětví (CZ-NACE) došlo v Libniči v mezi roky 2016 a 2020 k mírné proměně struktury podnikajících subjektů z pohledu jejich převažující činnosti. Aktuálně je **nejvíce podnikatelských subjektů registrováno v kategorii B-E Průmysl**. Početně zastoupené zůstávají i nadále kategorie podnikatelských subjektů podnikajících ve velkoobchodu a maloobchodu, opravách a údržbě motorových vozidel nebo stavebnictví. Obdobná situace přetrvávala dle statistik i v roce 2023. V kategorii B-E bylo registrováno celkem 30 podniků, z toho 16 se zjištěnou aktivitou. Druhou nejpočetněji zastoupenou skupinou (21 podniků, z toho 13 se zjištěnou aktivitou) byla kategorie G (Velkoobchod a maloobchod ...) následovaný kategorií F Stavebnictví (17 podniků, z toho 13 se zjištěnou aktivitou).

**Obrázek 3 Podnikatelské subjekty dle převažující činnosti v Libniči 2016 x 2020**


Zdroj: ČSÚ



Naopak nejméně zastoupeny jsou dlouhodobě subjekty působící v odvětvích administrativní a podpůrné činnosti, doprava a skladování, informační a komunikační činnosti, veřejné správy a obrany, zdravotní a sociální péče.

**Tabulka 13 Podnikatelské subjekty dle převažující činnosti (registrované, se zjištěnou aktivitou, 2020)**

	Registrované podniky	Podniky se zjištěnou aktivitou	Registrované podniky	Podniky se zjištěnou aktivitou
	2022		2023	
Podniky celkem	155	92	156	96
A Zemědělství, lesnictví, rybářství	9	6	10	8
B-E Průmysl celkem	30	16	30	16
F Stavebnictví	18	13	17	13
G Velkoobchod a maloobchod ...	22	12	21	13
H Doprava a skladování	6	3	5	3
I Ubytování, stravování a pohostinství	11	8	11	9
J Informační a komunikační činnosti	3	3	2	2
K Peněžnictví a pojišťovnictví	1	.	3	2
L Činnosti v oblasti nemovitostí	5	4	5	3
M Profesní, vědecké a ...	17	10	17	8
N Administrativní a podpůrné činnosti	4	3	3	2
O Veřejná správa a obrana...	2	2	2	2
P Vzdělávání	5	2	5	2
Q Zdravotní a sociální péče	2	2	2	2
R Kulturní, zábavní a rekreační činnosti	4	2	7	5
S Ostatní činnosti	14	6	13	4
X nezařazeno	.	.	.	.

Zdroj: ČSÚ

V obci Libníč sídlí několik středních podniků a mikropodniků. Mezi největší patří BALTRO GROUP a.s. (povrchové úpravy / robotizace a automatizace / strojní výroba dílců) nebo Z-E-T Produkt s.r.o. (zemědělská výroba, ekopaliva, technické služby).

Z hlediska velikosti podniků je mezi 79 podniky, které z celkových 156 podniků v roce 2023 uvádějí počet zaměstnanců, nejvíce zastoupena kategorie firem bez zaměstnanců (v roce 2020 to bylo 58 ze 155). Druhou nejpočetnější kategorií představují podniky s 1-5 zaměstnanci. Na území obce se rovněž nachází dva podniky v kategorii 5-9 zaměstnanců a jeden subjekt v kategorii 100-199 zaměstnanců (Domov Libníč a CSS Empatie), který je z hlediska počtu zaměstnanců největším zaměstnavatelem v obci. Dále jsou v obci zastoupené menší podnikatelské subjekty (kovovýroba, truhlářství, zednictví apod.).



## 4 ŠKOLSTVÍ, KULTURA, SPORT A VOLNÝ ČAS

### 4.1 Nabídka vzdělávání

V obci Libnič funguje jedno zařízení předškolního vzdělávání - **Mateřská škola Libnič** se sídlem Libnič 47, 373 71 Libnič. Jedná se o jednotřídní mateřskou školu, jejíž provoz byl zahájen 14. 9. 2015. Mateřská škola má jednu třídu pro 24 dětí, k dispozici jsou pro ně 2 místnosti (jedna místnost pro vzdělávací činnost, hru, tvoření a stravování a druhá pro pohybové činnosti, hudební výchovu a odpočinek). Školka má k dispozici velké hřiště a zahradu, která je vybavena dětskými prvky. Stravování pro děti je zajištěno ze školní jídelny ZŠ a MŠ Rudolfov. V roce 2024 proběhla modernizace vybavení a renovace interiéru prostor mateřské školky.

Škola realizuje několik kulturních akcí, a to ve spolupráci s rodiči a dalšími dobrovolníky (např. pečení perníčků, besídka, posezení u vánočního stromečku ad.). 140 let stará budova mateřské školy je postupně rekonstruována. V roce 2016 došlo k výměně hracích prvků na hřišti u mateřské školy. Vzhledem k předpokládanému rozvoji bytové výstavby v obci může být výhledově kapacita mateřské školy nedostatečná. **Výhledově je proto plánována výstavba nové MŠ.**

Od roku 2018 v Libniči působí **Svobodná základní škola Doma v lese**. Škola provozuje 1. stupeň vzdělávání (1. - 5. třída). V rámci školy je k dispozici družina, kroužky, je zajištěno stravování. Stejná organizace provozuje i několik zařízení předškolní péče v okolí Českých Budějovic. Nejbližší další základní škola se nachází v obci Rudolfov, vzdálené necelé 4 kilometry od Libniče. Od školního roku 2020/2021 došlo ke změnám v pravidlech při přijímání dětí z ostatních obcí v rámci školského obvodu ZŠ Rudolfov, což má v kontextu rostoucího počtu dětí v obci Libnič negativní vliv na dostupnost základního vzdělávání. Z tohoto důvodu jsou tedy připravovány **záměry vybudování vlastních kapacit obce pro zajištění výuky v rámci 1. stupně ZŠ** i rozšíření kapacity stávající MŠ, a to včetně potřebného zázemí (kuchyně, jídelna, šatny atd.). Prostřednictvím Dobrovolného svazku obcí Pod Babou má také obec smlouvu o spolupráci se Základní školou a mateřskou školou VŠTE s.r.o.

Dostupnost krajského města České Budějovice pak zajišťuje nabídku pro navazující stupně vzdělávání, ať už se jedná o střední či vysoké školy.

### 4.2 Spolkový život, volný čas, kultura a sport

Důležitý faktor v oblasti trávení volného času, ale také rozvoje občanské společnosti, představuje **spolková činnost**. V obci působí několik spolků s rozličným zaměřením. Z oblasti sportu, kultury a trávení volného času se jedná především o SK Libnič, HC Libnič a SDH Libnič.

**Sbor dobrovolných hasičů Libnič** byl ustanoven již v roce 1903. Kromě sportovní a kulturní činnosti jsou někteří členové SDH Libnič zařazeni v záškolní jednotce obce Libnič. SDH Libnič se podílí na realizaci kulturních, sportovních a společenských akcí v obci. Mezi ty nejvýznamnější patří stavění májky, pořádání plesů a bálů ad. SDH Libnič dále každoročně pořádá soutěže v požárním sportu a účastní se dalších soutěží Sdružení hasičů Čech, Moravy a Slezska.

**Občanské sdružení SK Libnič** vzniklo v roce 2008. SK Libnič má několik oddílů - cvičení pro ženy a děti, karate, míčové hry a cykloturistický oddíl. Kromě sportovních aktivit se klub podílí na přípravě různých kulturních a sportovních akcí pro děti i dospělé. Mezi ně patří např. sportovní dny, sportovní vesnický tábor pro děti, vesnická olympiáda, drakiáda, zdobení vánočního stromečku ad.





Mezi další spolky v obci patří **Kvalita bydlení Libnič o. s.**, který byl založen v roce 2014.

V obci se koná každoročně **řada tradičních kulturních a společenských akcí**, jejichž pořadatelem je obecní úřad Libnič. Jednou z nejvýznamnějších jsou **Libničské slavnosti**. Jedná se o opakující se kulturní akci, která se opírá o historické tradice a souvislosti obce Libnič a nabízí všem návštěvníkům atraktivní kulturní program. Slavnosti se konají na obecní návsi a program je obvykle tvořen různými kulturními žánry. Společným rysem slavností je orientace na místní tradice, lázeňskou historii obce a na živou kulturu. V rámci slavností probíhá několik doprovodných akcí, jakými jsou např. komentované prohlídky, představení divadla ad. Slavnosti každoročně navštěvují nejen obyvatelé obce, ale i spádového území vč. obyvatel krajského města. V roce 2024 proběhl již 18. ročník, této tradiční obecní akce. Slavnosti se setkávají s velmi pozitivním ohlasem a je záměrem pokračovat v jejich organizaci i v následujících letech. Další organizovanou akcí jsou například sousedské snídane, společné šlapání zelí, dětský karneval, plesy, divadlo, letní kino na návsi (dříve Kinematograf Bratří Čadíků) nebo zdobení vánočního stroměčku a rozsvícení obecního betlému, lampionové průvody a vánoční punč.

V obci je organizováno několik dalších aktivit pro děti i širokou veřejnost a to především z iniciativy obce, místních spolků a dalších dobrovolníků z řad občanů. **Kulturní program je v obci bohatý** a nabízí široké společenské vyžití, což vyplynulo také z ankety realizované v rámci SPRO, ve které se zapojení občané vyjadřovali ke kulturnímu životu v obci velmi pozitivně. O životě v obci informuje místní zpravodaj Rozhledy Libniče a Jelma, který vychází čtyřikrát ročně.

Obec nabízí také možnosti sportovního vyžití pro občany. V obci se nachází víceúčelové sportovní hřiště, hřiště pro menší děti na návsi, dále je instalováno několik drobných herních prvků v obci. Ze sportovních a volnočasových akcí lze zmínit například vesnické olympijské hry, dětské dny, cyklistické jízdy Na cestě KOLEM SVĚTA, a další.

## 5 DOPRAVNÍ A TECHNICKÁ INFRASTRUKTURA, ŽIVOTNÍ PROSTŘEDÍ

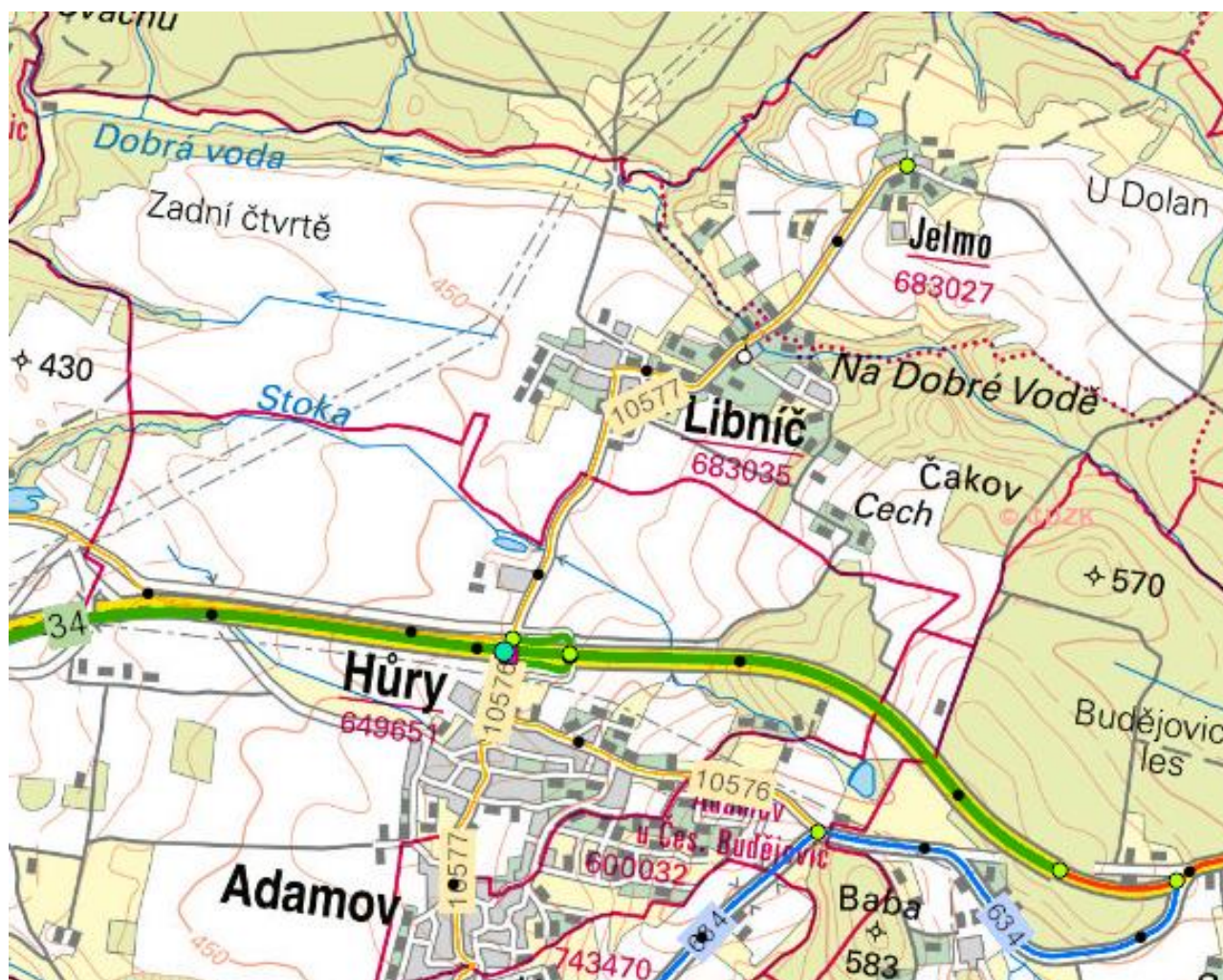
### 5.1 Dopravní infrastruktura

Obec Libníč se nachází v blízkosti hlavních silničních tahů a silnic I. třídy. Dopravně nejvýznamnějšími komunikacemi, na které má obec Libníč bezprostřední vazby, jsou dálnice D3 a silnice I. třídy č. I/34. Obec je přímo napojena na **silnici I/34** vedoucí z krajského města České Budějovice. Silnice I/34 České Budějovice - Třeboň - Jindřichův Hradec - hranice kraje spojuje Jihočeský kraj, kraj Vysočina a Pardubický kraj. Komunikace byla zařazena do silniční sítě ČR jako tzv. vymezený tah a je součástí mezinárodní evropské silniční sítě jako E - 49 (úsek České Budějovice - Třeboň) a E - 551. Komunikace slouží jako dálniční přivaděč na dálnici D1 v Humpolci. Silnice se před městem Lišov kříží se silnicí 3. třídy č. III/10577 vedoucí do Libníče a Jelma.

Silnice č. **III/10577 Rudolfov – Adamov – Hůry – Libníč – Jelmo** má převážně lokální dopravní význam. Vzhledem k velikosti a dynamice růstu obcí Rudolfov, Adamov, Hůry a potažmo i Libníč bude význam této komunikace stoupat.

Základní skelet dopravní dostupnosti obce je znázorněn na následujícím obrázku.

Obrázek 4 Skelet dopravní dostupnosti obce Libníč





Silnice III. třídy je doplněna **sítí místních a účelových komunikací**, které jsou využívány jak pro provoz osobních vozidel, tak zemědělskou technikou. V zastavěných částech obce mají tyto komunikace bezprašný asfaltový povrch, šířka vozovek je 3-6 metrů. Některé místní komunikace v obci však vykazují technické či bezpečnostní nedostatky – to se týká jak místních a účelových komunikací, tak chodníků. Tématem v oblasti rozvoje místních komunikací je rovněž jejich rozvoj za účelem řešení přístupnosti a zvyšování bezpečnosti v souvislosti s rozšiřující se bytovou výstavbou v obci. Místní komunikace jsou zaneseny v aktualizovaném pasportu místních komunikací. Dlouhodobě připravovaným záměrem je vybudování silničního propojení mezi obcemi Libnič a Úsilné.

#### Doprava v klidu

Problematikou, která je řešena také v návrhové části SPRO, je nevhodné parkování v lokalitě obecní návsi na trávníku, což je řešeno mimo jiné v rámci projektu na revitalizaci návsi v obci Libnič. Dochází zde k narušování návsního parčíku, který patří mezi významné krajinné prvky. Automobily zde mimo to parkují na místních komunikacích, což je v rozporu s dopravními předpisy. Obdobná situace je na místní komunikaci 11c u Kostela. Nachází se zde několik parkovacích míst, která jsou využívána převážně zaměstnanci Domova Libnič a CSS Empatie. Automobily zde parkují na veřejné zeleni, čímž dochází k jejímu poškozování.

#### Autobusová doprava

Dopravní obslužnost obce je na dobré úrovni – základní dopravní obslužnost obce a její spojení s krajským městem je dostatečně zajištěno. Obec má dobré spojení autobusovou hromadnou dopravou s krajským městem, a to autobusovými spoji č. 320114 (Jelmo Libnič – Úsilné – Borek - České Budějovice, autobusové nádraží) a 320918 (Jelmo - Libnič – Hůry - Adamov - Rudolfov, napojení na MHD). V obci jsou dále k dispozici „přibližovací spoje“ k MHD (linka č. 2 směr České Budějovice v 9:40 a 18:20) vedoucí z Jelma a Libniče na konečnou zastávku „Hřbitov“.

Od září roku 2016 došlo k posílení veřejné dopravy, a to na základě smluvního vztahu s dopravcem StiBus s.r.o. Byla zavedena linka Jivno - Rudolfov - Hůry - Adamov - Rudolfov – Libnič - Jelmo s návazností na linku MHD v Rudolfově a na tzv. „modrou linku“ ČSAD. V roce 2024 je tato dopravní obslužnost oblasti i nadále zajištěna, a to na základě smluvního vztahu zaštitěného prostřednictvím Dobrovolného svazku obcí Pod Babou. Je tak provozována dopravní obslužnost v územním obvodu obcí Adamov, Hůry, Libnič a Jivno linkami autobusové dopravy, která je zajišťována zejména za účelem zajištění spojení pro dojíždějící do škol, ale i další.

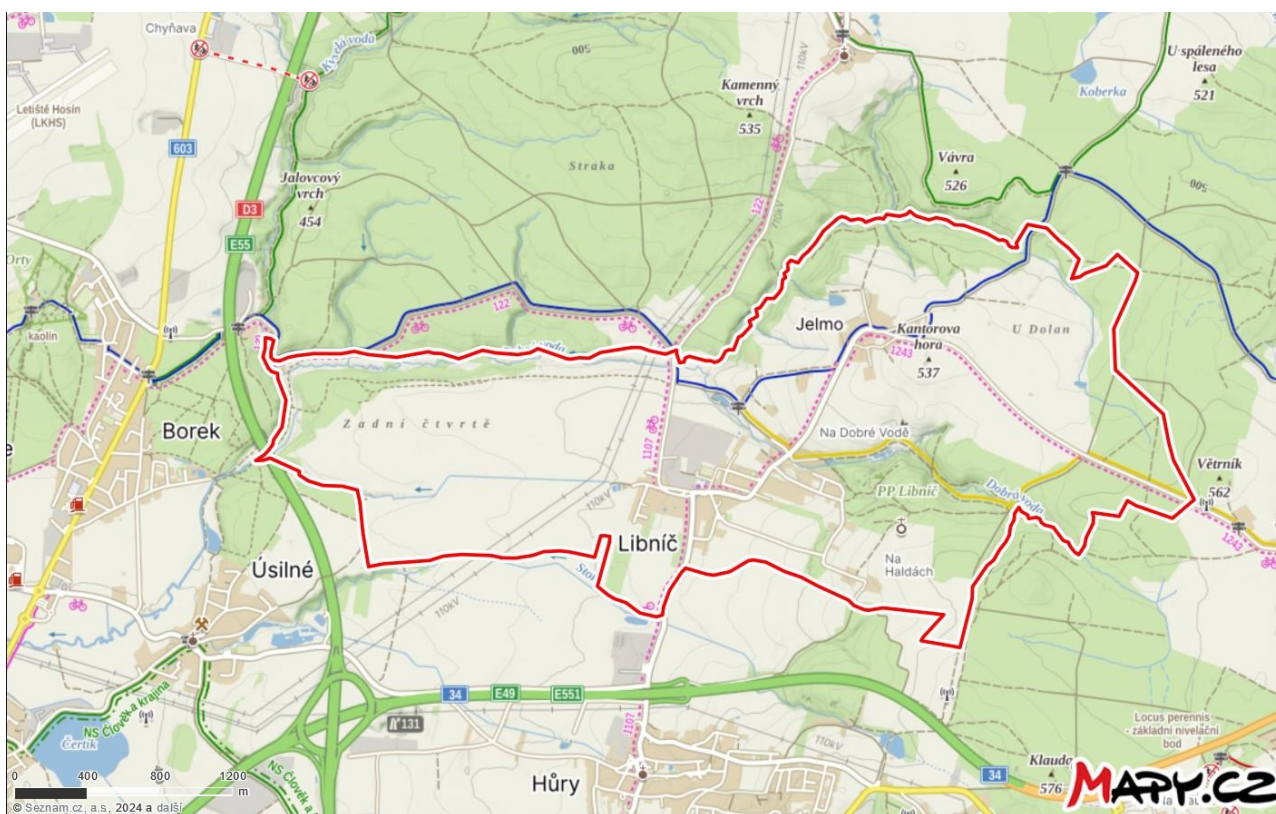
#### Cykloturistika a pěší turistika

Katastrálním územím obce Libnič procházejí **dvě cykloturistické trasy**. Jedná se o cyklotrasu č. 1107 Libnič - Hůry - Adamov - Rudolfov a cyklotrasu č. 1243 Libnič - Jelmo - Lišov - Hůrky - Dolní Slovénice - Horní Slovénice. V severní části katastrálního území Libniče pak vede další cyklotrasa č. 122, která navazuje na uvedenou cyklotrasu č. 1107.

Obě doposud existující cyklotrasy jsou znázorněny na mapě níže.

Snahou obce bude podpořit rozvoj lokální cyklistické sítě a vytvořit tak bezpečné stezky vedené mimo dopravní tahy. Jedná se především o vybudování cyklostezky Libnič – Hůry a cyklostezky Libnič - Úsilné. V roce 2024 byla vybudována část cyklostezky z Libniče do obce Hůry, propojení do Úsilného se výhledově připravuje.

Obrázek 5 Cyklotrasy na území obce Libnič



Zdroj:mapy.cz

Obec je napojena na **dvě turistické trasy**. Modrá turistická trasa vede z Hluboké nad Vltavou přes Opatovice, Hosín, Hrdějovice, Borek, Jelmo, Lišov ke Konířovu mlýnu. Žlutá turistická trasa vede z Libniče do Lišova. Tato trasa vede kolem objektu bývalých lázní v Libniči (dnes Domov Libnič a CSS Empatie), kolem vily Gabriela, přes vrch Větrník až do Lišova. Nedaleko od obce se nachází vycházkový okruh Mojský les, který vede do Jelma, či Červeného Újezdce.

Vzhledem k přítomnosti významných sídel spojených s lázeňskou historií se dlouhodobě jako vhodný záměr v oblasti rozvoje podmínek pro rekreaci a turistiku nabízelo vybudování turistické trasy (naučné stezky) vedoucí kolem vil spojených s lázeňskou historií obce. Proto byla vyznačena stezka „Lázeňství v Libniči“ s podrobným zpracováním zdejší lázeňské historie. Plánována je dále naučná stezka mapující historii těžby stříbra v lokalitě obce a jejím okolí nebo stezka v trase sakrálních památek nacházejících se v Libniči a okolí.

## 5.2 Technická vybavenost obce

Obec Libnič je zásobována pitnou vodou z vodovodu pro veřejnou podporu, jehož provozovatelem je ČEVAK a.s. Na vodovod je napojeno více jak 70 % obyvatel obce. Obec Libnič je napojena na **vodovod Úsilné - Lišov - Hůry z vodojemu Hůry** (529.00/525.00). Na vodovod je napojena celá zástavba obce. V obci je celkem evidováno 116 ks vodovodních přípojek o délce cca 2 500 m. V přilehlé osadě Jelmo není vodovod vybudován, obyvatelé jsou zásobováni vodou z vlastních studen a vrtů. Budoucím záměrem je tedy napojení i této místní části na vodovod. Do budoucna (v souvislosti s rostoucí výstavbou v obci) je navrženo rozšíření rozvodné vodovodní sítě, případně zřízení automatických tlakových stanic pro posílení tlaku na vodovodní síti.

V obci je vybudována **gravitační jednotka kanalizace pro veřejnou potřebu**, jejímž majitelem je obec Libnič. Provozovatelem a správcem kanalizace je ČEVAK a.s. Místy je dostupná dešťová i



splašková kanalizace. **Kanalizace je vybudována na převážné části území obce.** Svedené odpadní vody jsou čištěny na ČOV západně pod obcí s odtokem vyčištěných vod do přítoku potoka Kyselá voda. **Osada Jelmo nemá vybudovaný systém splaškové kanalizace pro veřejnou potřebu, ani systém centrálního čištění odpadních vod.** Je zde dešťová kanalizace s volnou výústí (dvě větve). Odpadní vody jsou předčišťovány v septicích s odtokem do recipientu nebo podmoku, či jsou zachycovány do bezodtokových jímek. **Dešťová kanalizace je vybudována jen částečně.** Je vytvořena převážně z betonových trub, místy mělce uložená a nedostatečně těsněná. Svým provedením nevyhovuje současným normám. Některé části stávající kanalizace v obci Libníč vykazují nedostatky vyžadující rekonstrukci.

**Čistírna odpadních vod** se nachází v západní části obce. Z důvodů pokračujícího nárůstu počtu obyvatel a s tím spojenými požadavky na připojování nemovitostí do kanalizačního systému bylo realizováno rozšíření kanalizační sítě a **rozšíření (intenzifikace) a provedena modernizace ČOV (rozšíření na aktivační ČOV).**

Samostatně oddílnou kanalizační sítí je odkanalizována část obce Libníč (s aktivační ČOV pro Domov Libníč pro 120 EO), dále severovýchodní lokalita Pod lesem s aktivační ČOV pro 50 EO (v lokalitě Nad kostelem jsou odpadní vody likvidovány individuálně) a severní část obce (ZTV U školy). Odpadní vody v území obce severně za potokem Dobrá voda a z části na severovýchodě obce v katastrálním území Jelmo jsou likvidovány individuálně.

Zásobování obce pitnou vodou a systém odkanalizování a čištění odpadních vod a jejich další obnova a rozvoj jsou v souladu s Plánem rozvoje vodovodů a kanalizací Jihočeského kraje. V obci jsou lokality, kde je potřeba oddělit splaškovou a dešťovou kanalizaci (zejm. lokality nové výstavby a centrální části obce). Dále není řešeno nakládání s balastní vodou v celém území obce nebo využití vody z probíhajících meliorací.

**Zásobení elektrickou energií je v obci Libníč a místní části Jelmo dostačující.** Zásobování elektrickou energií je zajišťováno z nadřazeného energetického systému ČR. Zastavěným územím obce prochází trasa nadzemního vedení VN 22kV, VVN 110kV, ZVN 400kV. Stávající síť je zcela dostačující pro současné zatížení. V návaznosti na novou výstavbu je možné síť postupně přizpůsobovat, především upřednostňovat podzemní vedení. V současnosti jsou sítě vedeny převážně podzemními kabely a sloupy NN. V řešeném území se nacházejí čtyři trafostanice TS: TS - T1 Jižní část sídla Libníč, TS - T2 Severní část sídla Libníč, TS - T3 Východní část sídla Libníč, TS - T4 Jihozápadní část sídla Jelmo. Obec je dostatečně pokryta signálem poskytovatelů služeb mobilních operátorů.

**Část obce Libníč je plynofikována** (plynovod prochází západní částí obce), osada Jelmo plynofikována není a v blízké budoucnosti není zavedení plynu plánováno. Vytápění domácností je řešeno převážně spalováním pevných paliv.

Nedostatky lze v obci sledovat rovněž v oblasti **zajištění veřejného osvětlení podél komunikací.** Dalším problémem v této oblasti je chybějící odpovídající zázemí pro komunální techniku.

V obci je instalován rozhlas, který umožňuje poskytování aktuálních informací občanům.

### 5.3 Životní prostředí, nakládání s odpady

---

Z celkové výměry obce zaujímá nejvyšší podíl zemědělská půda. V ní má nejvyšší zastoupení půda orná (cca 80 %), která pokrývá více než polovinu území obce. V rámci výměry nezemědělské půdy



zaujímají nejrozlehlejší plochu lesní pozemky. Území obce Libnič disponuje poměrně dlouhotrvající zemědělskou tradicí. Zdejší zemědělská půda se vyznačuje relativně vysokou produkční schopností.

Tabulka 14 Členění území obce Libnič dle druhu pozemků (2018-2023)

	31. 12. 2018	31. 12. 2019	31. 12. 2022	31. 12. 2023
<b>Celková výměra</b>	<b>685,30</b>	<b>685,30</b>	<b>685,30</b>	<b>685,30</b>
<b>Zemědělská půda</b>	<b>451,98</b>	<b>451,88</b>	<b>451,60</b>	<b>451,48</b>
Orná půda	360,34	360,32	359,93	359,65
Chmelnice	-	-	-	-
Vínice	-	-	-	-
Zahrada	19,52	19,44	18,94	18,98
Ovocný sad	1,45	1,44	1,44	1,57
Trvalý travní porost	70,67	70,67	71,28	71,28
<b>Nezemědělská půda</b>	<b>233,32</b>	<b>233,42</b>	<b>233,70</b>	<b>233,82</b>
Lesní pozemek	177,95	177,95	176,50	176,50
Vodní plocha	8,64	8,64	8,64	8,64
Zastavěná plocha a nádvoří	8,54	8,63	8,85	8,98
Ostatní plocha	38,19	38,20	39,71	39,70

Zdroj: ČSÚ

Území obce Libnič se nespadá do záplavového území, ani se nenachází v aktivní zóně záplavového území. Území obce je odvodňováno potokem Dobrá voda, který je hlavním přítokem potoka Kyselá voda tekoucího mimo území obce. Na území obce se v roce 2013 vyskytla blesková povodeň z obce Lišov, která ohrozila několik rodinných domů v lokalitě Za Humny v Libniči. Lokálními povodněmi mohou být ohroženy také rodinné domy v blízkosti potoka Dobrá voda.

Na území obce se nacházejí **významné registrované krajinné prvky**. Jedná se o následující:

- Lipovo-jilmová alej K Novotným
- Dvouřadé lipové stromořadí
- Hráz bývalého rybníčka na JZ okraji Jelma
- Kantorova Hora
- Návesní parčík v Libniči
- Park u kostela Nejsvětější Trojice
- Porost u Dobré vody pod libničskými humny
- Porosty Na Studnici
- Přirozený porost pod Zadními čtvrtěmi
- Roklina u Dolan
- Soustava mezí v levobřeží Dobré vody
- Stráž pod Cechovem

V katastrálním území obce se nachází chráněné území **Přírodní památka Libnič** v údolí potoka Dobrá voda. Jedná se o smíšený lesní porost s keřovým patrem se zbytkovou populací střevočnicku pantoflíčku. Přírodní památka byla vyhlášena v roce 1989. Základním cílem její ochrany je zachování biotopu chráněného rostlinného druhu. V obci se nacházel také **památný strom** tzv. libničská lípa, která byla ovšem v roce 2012 poškozena bouří a pokácena.

**Nakládání s odpady** v obci Libnič se řídí zákonem č. 541/2020 Sb. o odpadech a souvisejícími vyhláškami. V současnosti funguje **system nakládání s odpady formou svozu a skládkování**. Sběr komunálního odpadu pro obec zajišťuje společnost FCC. Nakládání s bioodpadem je v obci



Libnič řešen pravidelnými svozy. Tříděné odpady jsou odkládány v příslušných nádobách na papír, sklo, kov a textil, které jsou umístěny rovnoměrně na území Libniče a Jelma (v Libniči u obchodu a Domova Libnič a CSS Empatie a na návsi v Jelmu). Svoz plastového odpadu je zajišťován jednou měsíčně. Několikrát do roka je v obci k dispozici mobilní sběrný dvůr na sběr nebezpečných odpadů, a dále probíhá sběr železného šrotu a vysloužilých elektrospotřebičů, který zajišťuje SDH Libnič. V obci není stálý sběrný dvůr, do budoucna je plánováno jeho zřízení. Dále v obci chybí některé stroje komunální techniky potřebné pro zajištění údržby obce (zimní nebo průběžné údržby během roku) a rovněž odpovídající zázemí pro tuto komunální techniku.



## 6 SOCIÁLNÍ OBLAST, ZDRAVOTNICTVÍ

### 6.1 Sociální oblast

#### Plánování rozvoje sociálních a souvisejících služeb

Pro sociální oblast je stěžejní koncepcí na úrovni celého ORP České Budějovice dokument „Strategický rámec plánu sociálních služeb SO ORP České Budějovice“. První Rozvojový plán sociálních služeb vznikl v letech 2003 až 2004, kdy byl zpracován odborem sociálních věcí magistrátu města Č. Budějovice za podpory poskytovatelů sociálních služeb na území SO ORP České Budějovice.

Cílem plánování na území celého správního obvodu ORP České Budějovice je zajistit kvalitní a dostupné sociální služby. To, že proces komunitního plánování sociálních a souvisejících služeb včetně nezbytných pravidelných aktualizací v regionu probíhá, lze považovat za pozitivní stránku v této oblasti.

Podobně jako v jiných regionech Jihočeského kraje, ČR i Evropy dochází k postupnému **stárnutí populace ve městě**, což vytváří tlak na kapacitu a kvalitu zajištění sociálních i doprovodných služeb.

#### Dostupnost sociálních služeb

V rámci ORP České Budějovice je koncentrována hlavní nabídka sociálních a souvisejících služeb v celokrajském srovnání. **Nabídka sociálních služeb na území ORP je poměrně pestrá a koncentruje se především v krajském městě.** Nejčtenější sociální službou ve SO ORP ČB je odborné sociální poradenství. V rámci služeb sociální péče mají nejpočetnější zastoupení domovy pro seniory (6x). V obci Libníč dlouhodobě poskytuje své služby **Domov Libníč a Centrum sociálních služeb Empatie**, jehož zřizovatelem je Jihočeský kraj. Domov Libníč a CSS Empatie je poskytovatelem následujících druhů sociálních služeb:

- Denní stacionář
- Týdenní stacionář
- Chráněné bydlení
- Sociálně terapeutické dílny
- Domov se zvláštním režimem

### 6.2 Zdravotnictví

Vybavenost zdravotnickými službami je díky zařízením a službám dostupným v krajském městě České Budějovice v rámci celého ORP na velmi dobré úrovni. Je pochopitelné, že v místních podmínkách **je v obci Libníč přímá dostupnost zdravotnických služeb velmi omezená, což je však do jisté míry kompenzováno dojezdovou vzdáleností do krajského města.** Nejbližší zdravotnická zařízení a ordinace se nacházejí v Rudolfově, Lišově a právě v krajském městě.





## 7 SWOT ANALÝZA

SILNÉ STRÁNKY	SLABÉ STRÁNKY
<ul style="list-style-type: none"><li>✓ v obci jsou zastoupeny generace s diferencí staré a nové zástavby</li><li>✓ stoupající počet obyvatel – rozvoj obce</li><li>✓ stabilní rozpočet obce s potenciálem růstu díky stoupajícímu počtu obyvatel</li><li>✓ existující prostory obce pro kulturní a společenské aktivity</li><li>✓ mateřská škola</li><li>✓ funkční spolkový život - SKL, HC, SDH</li><li>✓ nízká míra nezaměstnanosti</li><li>✓ sídlo několika firem (Domov Libnič a CSS Empatie, Z-E-T s.r.o. a BALTRO GROUP a.s.)</li><li>✓ hodnotná okolní krajina díky regionálnímu koridoru, který spojuje několik historicky založených či obnovených rybníků</li><li>✓ nově vybudovaná aktivační ČOV s kapacitou 700 EO</li></ul>	<ul style="list-style-type: none"><li>✓ očekávaný nárůst počtu obyvatel vlivem rozšíření výstavby - nároky na dostatečnou infrastrukturu a vybavenost obce</li><li>✓ očekávaný prudký nárůst výstavby</li><li>✓ špatný stav komunikací (silnice, místní komunikace, chodníky)</li><li>✓ zastaralá a na některých místech chybějící kanalizační síť</li><li>✓ chybějící sportoviště (venkovní a kryté)</li><li>✓ nedostatečné kulturní a společenské aktivity pro mládež a seniory</li><li>✓ chybí lékař, knihovna, některé další služby občanské vybavenosti</li><li>✓ vyčíslená kapacita mateřské školy</li><li>✓ omezená možnost dodávky plynu v obci a její další budoucí rozvoj</li><li>✓ chybějící ZŠ</li></ul>
PŘÍLEŽITOSTI	OHROŽENÍ
<ul style="list-style-type: none"><li>✓ blízkost krajského města České Budějovice</li><li>✓ blízkost dálnice D3</li><li>✓ blízkost hlavního tahu Praha - Rakousko</li><li>✓ využití možností čerpání dotačních zdrojů</li><li>✓ zajištění kvalitní technické a dopravní infrastruktury</li><li>✓ zlepšení dostupnosti služeb v obci (lékař, knihovna aj.)</li><li>✓ vybudování krajského vědecko-technického parku</li><li>✓ značný potenciál v plochách pro bydlení</li></ul>	<ul style="list-style-type: none"><li>✓ nedostatek finančních prostředků</li><li>✓ snížení stávající kapacity nebo nedostatečná kapacita pro předškolní vzdělávání</li><li>✓ nedostačující vybavenost obce v souvislosti s rapidním nárůstem počtu obyvatel</li><li>✓ zvyšující se rychlost proměny věkové struktury obyvatel - stárnutí obyvatel</li></ul>



# B. NÁVRHOVÁ ČÁST



## 8 VYMEZENÍ NÁVRHOVÉ ČÁSTI

Návrhová část SPRO definuje celkem **6 rozvojových programů**, které v sobě zahrnují konkrétní aktivity a projekty určené pro naplňování obsahu SPRO.

*Programy Strategického plánu rozvoje obce Libnič 2017-2022 (2024-2028 po aktualizaci SPRO):*

- 1 Obnova a údržba venkovské zástavby, zadržování vody v krajině, rozvoj občanské vybavenosti, kulturní život v obci
- 2 Péče o veřejnou zeleň
- 3 Rekonstrukce a dobudování místních komunikací a technické infrastruktury
- 4 Podpora turistických tras a cyklotras
- 5 Vodovodní a kanalizační síť, zkvalitnění systému nakládání s odpady
- 6 Strategické a územní plánování obce

Nejdůležitější závěry provedených analytických šetření (zejména zpracované analytické části SPRO) byly zohledněny v rámci **SWOT analýzy**. Jejím účelem bylo systematicky uspořádat hlavní závěry zjištěné v rámci socioekonomického profilu obce tak, aby byl definován hlavní potenciál (silné stránky v kontextu vnějších příležitostí) a klíčové problémy (slabé stránky v kontextu vnějších rizik) socioekonomického rozvoje obce pro definované časové období.

Samotný obsah SPRO je pak tvořen **souborem rozvojových programů a aktivit**, které budou v rámci návrhového období připravovány a realizovány především samotnou obcí, dále pak jejími organizacemi, ale také jinými subjekty působícími v obci, kterými mohou být podnikatelské subjekty, ale i samotní občané obce a její místní části.



## 9 VIZE ROZVOJE OBCE

Vize rozvoje obce **definuje cílovou představu o směru, kterým se obec plánuje jako celek v budoucnu ubírat**, a to v horizontu návrhového období (2017-2022, resp. 2024-2028 po aktualizaci SPRO). Vizi rozvoje obce lze definovat jako představu o jejím dalším směřování, která by měla být sdílena všemi aktéry, ať už se jedná o vedení obce či místní občany, kteří v obci žijí, angažují se v místních spolcích, podnikají atd. Tato společná snaha by se měla také odrážet ve spokojenosti těch, kteří do obce přicházejí jako její návštěvníci, investoři, či noví obyvatelé.

### Vize rozvoje obce Libnič

#### Aby se tu lidem dobře žilo

*Prosperující obec propojená dostupnou infrastrukturou respektující její přírodní a historický potenciál s dostupnou občanskou vybaveností, kulturním vyžitím a zabezpečením základních potřeb všech generací žijících v obci. Udržitelný a koordinovaný rozvoj obce založený na vedení společného dialogu o jejím dalším rozvoji se zapojením všech dotčených subjektů (vedení obce, veřejnost, místní spolky, podnikatelské subjekty ad.).*

### Vize rozvoje výstavby na území obce Libnič

Zastupitelstvo obce Libnič se rozhodlo vytvořit územní studie vyplývající z ÚP a tím rozběhnout a korigovat výstavbu rodinných domů na území obce a nutné obecní infrastruktury. Dle těchto studií bude třeba upravit a standardizovat ÚP. **Hlavní a největší výstavba bude realizována v lokalitě jižní Libnič (ÚS3,4) pro cca 90 rodinných domů.** Tato výstavba bude etapizována. Zastupitelé připravují zásady o spolupráci s investory, podle kterých budou mít všichni stavebníci, developeři a investoři stejné podmínky pro investice a tím potřebné příspěvky na obecní infrastruktury.

Zásady pro spolupráci s investory:

- ✓ Pravidla přijatá usnesením zastupitelstva tvoří předvídatelné prostředí pro jednání obce s developery a rámec pro uzavírání plánovacích smluv.
- ✓ Umožňují obci získat část hodnoty z plánovací výhody udělené změnou ÚP zhodnocující nemovitosti stavebníka, nebo získat částečnou kompenzaci zvýšených nákladů obce na zajištění veřejné infrastruktury a veřejných služeb („spoluúcast investora“).
- ✓ Umožňují stavebníkovi smluvně součinnost obce při přípravě projektu, investicí do lokality a umožní mu lépe řídit rizika i čas přípravy projektu.
- ✓ Vytvářejí rámec pro koordinovaný a všestranný rozvoj zastavované lokality, včetně výstavby veřejné infrastruktury nebo ekologických opatření (adaptační opatření, zelená infrastruktura, komunitní energetika atd.).

# 10 OBNOVA A ÚDRŽBA VENKOVSKÉ ZÁSTAVBY, ZADRŽOVÁNÍ VODY V KRAJINĚ, ROZVOJ OBČANSKÉ VYBAVENOSTI, KULTURNÍ ŽIVOT V OBCI (1)

## Aktivita 1.1 Výstavba nových obecních bytů

Podpora bytové výstavby představuje společně s přípravou ploch pro individuální výstavbu jeden z klíčových rozvojových směrů obce. Obsahem aktivity je příprava projektů a následně vybudování 2-4 nových obecních bytů.

Zodpovědnost:	- Vedení obce
Termín:	- průběžně v letech 2025 – 2028, pokračování v dalších letech
Finance:	- odhad nákladů cca 7-12 mil. Kč
Výstupy, dopady:	- 2-4 nové byty v majetku obce - rozšíření nabídky pro bydlení v obci
Zdroje financování:	- rozpočet obce - národní zdroje (MMR ČR)
Územní dopad:	- Celé správní území obce Libnič, včetně místní části
Aktualizace 2024	Jedná se o nově zařazenou aktivitu SPRO, budou hledány zdroje pro její realizaci.

## Aktivita 1.2 Rekonstrukce objektu č. p. 86 v obci Libnič

Cílem aktivity je zajistit využití střechy na objektu (instalace fotovoltaiky) a provedení rekonstrukce el. rozvodů. Následně bude hledáno nové smysluplné využití pro část budovy. Výhledově je také potřeba provedení rekonstrukce střešní krytiny.

Zodpovědnost:	- Vedení obce
Termín:	- Postupně v letech 2024-2026: realizace fotovoltaických panelů, rekonstrukce el. rozvodů, rekonstrukce střešní krytiny
Finance:	- FVE (cca 0,7 - 1 mil. Kč) - rekonstrukce el. rozvodů (150-200 tis. Kč) - rekonstrukce střešní krytiny (cca 200-280 tis. Kč)
Výstupy, dopady:	- obnova budovy v majetku obce - využití zbývajících prostor dotčeného objektu
Zdroje financování:	- rozpočet obce
Územní dopad:	- Celé správní území obce Libnič, včetně místní části
Aktualizace 2021	Plánovaný obsah aktivity je postupně naplňován. V roce 2020 byla realizována klimatizace (hotovo), pro následující období je pak plánována výměna kotle (hotovo) a další úpravy objektu. Doplnit dle popisu výše
Aktualizace 2024	Postupně v letech 2024-2026 je v plánu realizace následujících investic: instalace fotovoltaických panelů, rekonstrukce elektrických rozvodů a rekonstrukce střešní krytiny.

## Aktivita 1.3 Rekonstrukce a rozšíření MŠ, zřízení 1. stupně ZŠ



<p>Cílem aktivity je celková rekonstrukce budovy č. p. 47, v níž funguje mateřská škola a soukromá základní škola. V budově jsou prozatím nevyužité prostory v prvním patře a prostory půdy. Je zde potenciál pro další využití pro potřeby zřízení 1. stupně základní školy.</p>	
Zodpovědnost:	- Vedení obce
Termín:	- Průběžně do roku 2028
Finance:	- neurčeno
Výstupy, dopady:	- rekonstrukce budovy a vnitřních prostor v majetku obce - modernizované a rozšířené prostory a kapacity mateřské školy a základní školy - nové prostory pro další využití – zejména pro potřeby 1. stupně ZŠ a MŠ
Zdroje financování:	- provozovatel Svobodné základní školy Libnič - rozpočet obce - národní zdroje (MMR) - regionální zdroje (granty Jčk)
Územní dopad:	- Celé správní území obce Libnič, včetně místní části - Okolní obce v dojezdové vzdálenosti
Aktualizace 2021	<p>V souvislosti s úpravami v rámci školského obvodu v Rudolfově (spádové město pro základní vzdělávání pro několik okolních obcí) je aktuálně připravován záměr znovuotevření ZŠ v Libniči (1. stupeň). Je zpracována PD půdní vestavby (možný vznik dvou tříd). Dále je záměrem výstavba objektu zázemí školy (kuchyně, jídelna, šatny, 2 třídy, popř. i multimediální učebna a malá tělocvična) – cca v roce 2022. Dalším výhledovým záměrem je rozšíření kapacity MŠ (v rámci stávajícího objektu).</p>
Aktualizace 2024	<p>Původní opatření bylo rozděleno do 2 samostatných aktivit (Aktivita 1.5 Rekonstrukce a rozšíření MŠ a Aktivita 1.6 Výstavba nového objektu MŠ).</p> <p>V plánu v rámci této aktivity zůstává využití půdních prostor pro rozšíření o další třídy ZŠ.</p>

#### **Aktivita 1.4 Výstavba nového objektu MŠ**

<p>Jedná se o vybudování nového objektu mateřské školy se dvěma třídami v blízkosti stávajícího objektu MŠ/ZŠ (kuchyně, jídelna, šatny, učebny, popř. venkovní učebna, víceúčelová zahrada). Do nového objektu bude následně přesunuta i stávající MŠ z objektu č.p. 47. Pozemek je ve vlastnictví obce. Potřeba dokončit přípravu PD a zajistit stavební povolení.</p>	
Zodpovědnost:	- Vedení obce
Termín:	- 2025-2027
Finance:	- Cca 30 mil. Kč (odhad)
Výstupy, dopady:	- nová MŠ (2 třídy s kapacitou 24 dětí)
Zdroje financování:	- rozpočet obce - národní zdroje (MMR) - regionální zdroje (granty Jčk)
Územní dopad:	- Celé správní území obce Libnič, včetně místní části
Aktualizace 2024	Jedná se o nově zařazenou aktivitu SPRO, budou hledány zdroje pro její realizaci.

**Aktivita 1.5 Moderní škola a školka**

Cílem je zatraktivnění polytechnického vzdělávání v oblasti školství, vytvoření vhodných podmínek pro zkvalitnění vzdělávacího procesu v oblasti polytechniky a environmentální výchovy. Obec chce podpořit rozvoj logického myšlení, komunikačních dovedností, prostorovou orientaci a představivost.

Zodpovědnost:	- Vedení obce
Termín:	- průběžně do roku 2027
Finance:	- cca 5 mil. Kč
Výstupy, dopady:	- zkvalitnění polytechnického a environmentálního vzdělání
Zdroje financování:	- rozpočet obce - národní zdroje (MK ČR) - regionální zdroje (granty Jčk)
Územní dopad:	- Celé správní území obce Libnič, včetně místní části - Okolní (spádové) obce
Aktualizace 2021	Jedná se o nově zařazenou aktivitu SPRO, budou hledány zdroje pro její realizaci.
Aktualizace 2024	Aktivita nadále trvá a bude realizována v následujících letech referenčního období SPRO průběžně dle potřeb v území a finančních možnostech obce.

**Aktivita 1.6 Opravy drobné architektury (sakrální architektura, boží muka, památníky aj.)**

Cílem aktivity je zmapování drobných sakrálních staveb na území obce Libnič a zajištění průběžných oprav drobné architektury (boží muka, křížky, kapličky, památníky ad.). V katastrálním území obce se nachází více jak 15 sakrálních staveb, polovina z nich leží na pozemcích v majetku obce.

Zodpovědnost:	- Vedení obce
Termín:	- průběžně do roku 2028
Finance:	- neurčeno (dotační zdroje, popř. zdroje obce)
Výstupy, dopady:	- rekonstruované drobné památky a sakrální stavby a vedení jejich evidence
Zdroje financování:	- rozpočet obce - národní zdroje (MMR, MZe) - regionální zdroje (granty Jčk)
Územní dopad:	- Celé správní území obce Libnič, včetně místní části
Aktualizace 2021	Plánovaný obsah aktivity je průběžně naplňován. Byl rekonstruován např. centrální kříž na hřbitově, socha sv. Jana Nepomuckého ad. Navazujícím výhledovým záměrem je vybudování památníku významným osobnostem spjatým s historií obce (Zátkovi, Hromadovi).
Aktualizace 2024	Vznikla naučná stezka po stopách lázeňství (v rámci této stezky jsou vybudovány také reliéfy rodiny Zátkovi, Hromadovi). Před školou byla postavena busta 1. československého prezidenta. V plánu je vybudování božích muk při plánované cestě z Libniče na Úsilné. Dále bylo provedeno zmapování památek na území obce a byla vydána tematická brožurka. Obec plánuje ještě její další rozšíření a aktualizaci.

**Aktivita 1.7 Rozšíření a modernizace hřbitova**

Aktivita vychází z potřeby navýšení kapacity stávajícího hřbitova (naplněnost) a potřeby jeho celkové modernizace. Rozšíření hřbitova je plánováno v souladu s obsahem územní studie ÚS 3.



Zodpovědnost:	- Vedení obce
Termín:	- průběžně do roku 2028
Finance:	- neurčeno
Výstupy, dopady:	- rozšířená kapacita hřbitova a jeho modernizace
Zdroje financování:	- rozpočet obce - soukromí investoři - relevantní dotační tituly
Územní dopad:	- Celé správní území obce Libnič, včetně místní části
Aktualizace 2024	Jedná se o nově zařazenou aktivitu SPRO, budou hledány zdroje pro její realizaci.

### Aktivita 1.8 Revitalizace intravilánu obce Jelmo

Aktivita je zaměřena na variantní řešení revitalizace centrálních částí v osadě Jelmo včetně revitalizace návesního rybníku, vybudování přístřešku na nádoby pro třídění odpadu, vybudování dětského hřiště ad. Návrh byl předložen již v roce 2014, kdy bylo naplánováno zavezení návesního rybníku a vybudování dětského hřiště – dosud nebylo realizováno.

Zodpovědnost:	- Vedení obce
Termín:	- průběžně do roku 2028
Finance:	- neurčeno
Výstupy, dopady:	- variantní řešení revitalizace centrální části obce Jelmo - 1. zavezení rybníčka a vznik dětského hřiště nebo 2. revitalizace návesního rybníčku v obci - realizaci souvisejících prací a aktivit
Zdroje financování:	- rozpočet obce - národní zdroje (MMR, SFŽP) - regionální zdroje (granty Jčk)
Územní dopad:	- Celé správní území obce Libnič, včetně místní části
Aktualizace 2021	Na revitalizaci návesního rybníčku je zpracována PD a hledají se zdroje na provedení vlastních prací. Rekonstrukce této vodní plochy, případně její zavezení je potřebné z důvodu prosakující vody do okolních zahrad a celkově špatnému stavu.
Aktualizace 2024	V roce 2024 se jako možné varianty řešení nejreálněji jeví – původní varianta (zavezení rybníčku a vznik dětského hřiště) nebo realizace komplexní revitalizace návesního rybníčku v obci.

### Aktivita 1.9 Revitalizace návsi Libnič

Aktivita cílí na řešení vzhledu lokality návsi v Libniči, a to s ohledem na zajištění bezpečnosti. Na návsi se nachází dětské hřiště. V současnosti je zpracována projektová dokumentace řešící nakládání s vodou v prostoru celé návsi. Řešena bude také otázka parkování (především v souvislosti s nežádoucím parkováním automobilů na trávníku).

Zodpovědnost:	- Vedení obce
Termín:	- průběžně do roku 2028
Finance:	- 3-4 mil. Kč
Výstupy, dopady:	- bezpečnější pohyb osob v lokalitě návsi v Libniči - revitalizace prostoru návsi vč. řešení souvisejících problémů (např. otázka parkování a nakládání s dešťovou vodou)





Zdroje financování:	- rozpočet obce - národní zdroje (MMR, SFŽP)
Územní dopad:	- Celé správní území obce Libnič, včetně místní části
Aktualizace 2021	Plán aktivity trvá, jsou hledány zdroje pro její realizaci. Dle vývoje v posledních letech se ukázalo jako nezbytné řešit v této části rovněž systém pro nakládání s dešťovou vodou (odkanalizování území).
Aktualizace 2024	Aktivita nadále trvá a bude realizována v následujících letech referenčního období SPRO průběžně dle potřeb v území a finančních možnostech obce.

### **Aktivita 1.10 Revitalizace vodních ploch v k. ú. obce Libnič**

V majetku obce jsou 2 velké rybníky a několik malých vodních ploch v okolí. Cílem je postupná revitalizace těchto vodních ploch (odbahnění, úprava hrází ad.). Tato aktivita zahrnuje dále výstavbu nových tůň a rybníků v rámci zadržování vody v krajině.

Zodpovědnost:	- Vedení obce
Termín:	- průběžně do roku 2022
Finance:	- neurčeno
Výstupy, dopady:	- revitalizace vodních ploch v majetku obce a systémové řešení nakládání s dešťovými vodami
Zdroje financování:	- rozpočet obce - národní zdroje (MZe, MŽP) - regionální zdroje (granty Jčk)
Územní dopad:	- Celé správní území obce Libnič, včetně místní části
Aktualizace 2021	Plán aktivity trvá, jsou hledány zdroje pro její realizaci. Navazujícím záměrem v této aktivitě je vybudování menšího retenčního rybníka pro akumulaci dešťové vody (souvinnost s vybudováním ČOV).
Aktualizace 2024	Aktivita nadále trvá a bude realizována v následujících letech referenčního období SPRO průběžně dle potřeb v území a finančních možnostech obce.

### **Aktivita 1.11 Rozvoj a modernizace vybavenosti pro sport a volnočasové aktivity**

Dostupnost infrastruktury pro volnočasové aktivity je jedním z důležitých předpokladů pro růst kvality života v obci. Cílem je rekonstrukce stávajících dětských hřišť a vybudování nových hřišť dle aktuální verze územního plánu obce Libnič a Jelmo (jak dětských, tak sportovních a víceúčelových).

Zodpovědnost:	- Vedení obce
Termín:	- průběžně do roku 2028
Finance:	- neurčeno
Výstupy, dopady:	- darování, směna, popř. odkup pozemků pro vybudování nových hřišť na území obce - rozšíření infrastruktury pro volný čas
Zdroje financování:	- rozpočet obce - národní zdroje (MMR ČR) - regionální zdroje (granty Jčk)
Územní dopad:	- Celé správní území obce Libnič, včetně místní části



Aktualizace 2021	V období 2019-2020 proběhla rekonstrukce sportovního hřiště v obci (úpravy povrchu, zvýšení ochranné sítě ad.). Plánován je další rozvoj volnočasové infrastruktury v návaznosti na dostupnost finančních prostředků.
Aktualizace 2024	V roce 2023 bylo realizováno oplocení hřiště u obecního úřadu. V plánu je dále obnova hřiště u MŠ a výstavba dětského hřiště v Jelmě a u kostela v Libníči. Další herní prvky/hřiště jsou v plánu k vybudování v lokalitách nové výstavby rodinných domů. Výhledově je v plánu výstavba workoutového hřiště (podmínkou je zajištění vhodného pozemku).

### Aktivita 1.12 Vybudování workoutového hřiště

Plánem v rámci této aktivity je vybudování workoutového hřiště, které rozšíří nabídku možností trávení volného času pro obyvatele obce, zejména pro mládež. Součástí aktivity bude vyhledání vhodného místa pro toto hřiště a jeho následné vybudování.	
Zodpovědnost:	- Vedení obce
Termín:	- průběžně do roku 2028
Finance:	- odhad nákladů 0,2 – 1 mil. Kč
Výstupy, dopady:	- nové veřejně přístupné hřiště - rozšíření možností pro trávení volného času
Zdroje financování:	- rozpočet obce - národní zdroje (MMR ČR) - regionální zdroje (granty Jčk)
Územní dopad:	- Celé správní území obce Libnič, včetně místní části
Aktualizace 2024	Jedná se o nově zařazenou aktivitu SPRO, budou hledány zdroje pro její realizaci.

### Aktivita 1.13 Rozvoj kultury v Libníči a Jelmě

Cílem je další rozvoj kulturního života v Libníči a Jelmě (jedná se např. o Obecní bál, Velikonoční a vánoční koncert v kostele, Dětský den, Adventní setkání, Mikuláš, Setkání seniorů, šlapání zelí, pletení věnců, letní kino, sousedská snídaň atd.) a pořádání kulturních akcí regionálního charakteru (především pokračování tradice Libničských slavností).	
Zodpovědnost:	- Vedení obce
Termín:	- průběžně do roku 2028
Finance:	- 500-700 tis. Kč (roční rozpočet obce do oblasti kultury)
Výstupy, dopady:	- rozvoj kulturního života v obci - udržení tradice Libničských slavností
Zdroje financování:	- rozpočet obce - národní zdroje (MK ČR) - regionální zdroje (granty Jčk)
Územní dopad:	- Celé správní území obce Libnič, včetně místní části - Okolní obce
Aktualizace 2021	Plán aktivity trvá, každoročně jsou hledány nové prvky pro oživení a zatraktivnění daných akcí a zajištění vícezdrojového financování.
Aktualizace 2024	Aktivita nadále trvá a bude realizována v následujících letech referenčního období SPRO průběžně dle potřeb v území a finančních možnostech obce.

**Aktivita 1.14 Vybudování komunitního centra a klubovny pro místní spolkovou činnost (SDH, SK, HC)**

Jedním z problémů, které obec dlouhodobě řeší, jsou nedostatečné prostory pro aktivity a činnost místních spolků. Cílem je zřízení tohoto zázemí v prostorách, které jsou v majetku obce. Využit lze i součinnost s investory nové výstavby v obci.

Zodpovědnost:	- Vedení obce
Termín:	- průběžně do roku 2028
Finance:	- neurčeno
Výstupy, dopady:	- nové prostory pro činnost místních spolků a rozvoj komunitního života v obci
Zdroje financování:	- rozpočet obce - regionální zdroje (granty Jčk apod.)
Územní dopad:	- Celé správní území obce Libnič, včetně místní části
Aktualizace 2021	Původně zvažované využití objektů č.p. 47 je z důvodů vývoje u aktivit č. 1.4 a 1.5 potřeba upravit. Cílem je vybudování komunitního centra v prostorách, které budou v majetku obce.
Aktualizace 2024	Aktivita nadále trvá a bude realizována v následujících letech referenčního období SPRO průběžně dle potřeb v území a finančních možnostech obce. Do budoucna lze případně využít i objekt č.p. 15, který je v majetku obce.

**Aktivita 1.15 Vybudování prostor pro poskytování služeb obyvatelům**

Aktivita je zaměřena na rozšíření nabídky služeb pro obyvatele obce. Předmětem je vyhledání vhodných prostor ve stávající zástavbě, popř. výstavba nového objektu, ve kterém by mohly být poskytovány služby pro občany (např. kadeřnictví a další podobné služby) pro obyvatele obce všech věkových kategorií.

Zodpovědnost:	- Vedení obce
Termín:	- průběžně do roku 2028
Finance:	- neurčeno
Výstupy, dopady:	- nové prostory umožňující rozšíření nabídky služeb pro občany - nové prostory pro setkávání občanů
Zdroje financování:	- rozpočet obce - regionální zdroje (granty Jčk apod.)
Územní dopad:	- Celé správní území obce Libnič, včetně místní části
Aktualizace 2024	Jedná se o nově zařazenou aktivitu SPRO, budou hledány zdroje pro její realizaci.

**Aktivita 1.16 Obnova vybavení jednotky SDH Libnič a zajištění zázemí pro hasičskou jednotku**

Aktivita je zaměřena na průběžnou obnovu vybavení jednotky SDH Libnič a na postupný rozvoj zázemí pro činnost jednotky. Plánována je také výstavba tréninkového hřiště pro nácvik požárního sportu SDH a pořízení nového přívozu na hašení.

Zodpovědnost:	- Vedení obce
Termín:	- pořízení zásahového vozidla (2024-2025), dále průběžně do roku 2028
Finance:	- cca 10 mil. Kč
Výstupy, dopady:	- zkvalitnění vybavení a prostor pro SDH Libnič
Zdroje financování:	- rozpočet obce - národní zdroje (MV ČR)



	- regionální zdroje (granty Jčk)
Územní dopad:	- Celé správní území obce Libnič, včetně místní části
Aktualizace 2021	V období 2019-2020 bylo zřízeno zázemí pro zásahovou jednotku a spolková místnost SDH pro práci s dětmi vč. sociálního zázemí. V plánu na roky 2021-2022 je pořízení zásahového vozidla. Výhledovým plánem nad rámec referenčního období SPRO pak je vybudování širšího zázemí pro potřeby SDH (zázemí pro hasičskou techniku, garáže s dílnou, sklad, sociální zázemí).
Aktualizace 2024	Bylo pořízeno nové zásahové vozidlo. Probíhá budování nových prostor požární zbrojnice a zázemí pro SDH.

**Aktivita 1.17 Čekárny a zastávky**

Rekonstrukce čekáren a zastávek jsou průběžně realizovány (např. jsou realizovány obnovy fasádních nátěrů a další úpravy). Další opravy jsou plánovány i do budoucna - především se jedná o čekárnu u Domova Libnič a CSS Empatie.	
Zodpovědnost:	- Vedení obce
Termín:	- průběžně do roku 2028
Finance:	- neurčeno
Výstupy, dopady:	- obnova infrastruktury občanské vybavenosti
Zdroje financování:	- rozpočet obce - regionální zdroje (granty Jčk)
Územní dopad:	- Celé správní území obce Libnič, včetně místní části
Aktualizace 2021	Aktivita trvá a bude realizována v následujících letech referenčního období SPRO.
Aktualizace 2024	Aktivita nadále trvá a bude realizována v následujících letech referenčního období SPRO průběžně dle potřeb v území a finančních možností obce.



## 11 PÉČE O VEŘEJNOU ZELEŇ (2)

### Aktivita 2.1 Údržba VKP – park u kostela a libnická návěs a lipovo-jilmové aleje „K Novotným“

Jedná se o 3 lokality (park u kostela, libnická návěs a lipovo-jilmové aleje „K Novotným“). Aleje jsou registrovány jako významný krajinný prvek (část aleje leží na pozemcích soukromých vlastníků). Cílem je údržba všech těchto lokalit - prořezávání, kácení dožitých stromů a výsadba nových, ochrana před poškozením a okusem ad.

Zodpovědnost:	- Vedení obce
Termín:	- průběžně do roku 2028
Finance:	- neurčeno
Výstupy, dopady:	- udržení hodnoty a významu uvedených lokalit pro krajinu
Zdroje financování:	- rozpočet obce - národní zdroje (MŽP) - regionální zdroje (granty Jčk)
Územní dopad:	- Celé správní území obce Libnič, včetně místní části
Aktualizace 2021	Plán aktivity trvá, jsou hledány zdroje pro její realizaci.
Aktualizace 2024	Aktivita nadále trvá a bude realizována v následujících letech referenčního období SPRO průběžně dle potřeb v území a finančních možností obce.

### Aktivita 2.2 Výsadba stromořadí/alejí kolem místních komunikací a vodních ploch a stezek

Cílem aktivity je rozšiřování veřejné zeleně, a to výsadbou stromořadí a alejí především poblíž komunikací a vodních ploch (např. jilmová alej Jelmo - Lišov, zeleň na hřbitově ad.).

Zodpovědnost:	- Vedení obce
Termín:	- průběžně do roku 2028
Finance:	- 100-200 tis. Kč (průběžně)
Výstupy, dopady:	- rozšiřování veřejné zeleně
Zdroje financování:	- rozpočet obce - národní zdroje (SFŽP) - regionální zdroje (granty Jčk) - další případné zdroje (Nadace partnerství aj.)
Územní dopad:	- Celé správní území obce Libnič, včetně místní části
Aktualizace 2021	Realizace aktivity byla z velké části naplněna během let 2019-2020 – např. proběhla výsadba stromořadí okolo cesty z Jelma do Lišova nebo doplnění výsadby nových stromů v parku u kostela a na návsi.
Aktualizace 2024	V roce 2023-2024 byly vysazeny další stromy kolem vodního toku směrem na Úsilné a kolem komunikace na Jelmo. Dále je v plánu výsadba kolem stezky do Hůr. Obecně aktivita i nadále trvá a bude realizována v následujících letech referenčního období SPRO průběžně dle potřeb v území a finančních možností obce.



## 12 REKONSTRUKCE A DOBUDOVÁNÍ MÍSTNÍCH KOMUNIKACÍ A TECHNICKÉ INFRASTRUKTURY (3)

### Aktivita 3.1 Rozvoj místních komunikací v souladu s pasportem místních komunikací a aktuální verzí ÚP Libnič

Pasport místních komunikací byl vypracován v roce 2014. V souvislosti s realizací pozemkových úprav a aktualizací územního plánu obce je nutné provést aktualizaci pasportu a zajištění jeho souladu s územním plánováním obce. Následně je potřeba dle výsledků pasportizace zajistit průběžnou obnovu a rozvoj jednotlivých místních komunikací.

Zodpovědnost:	- Vedení obce
Termín:	- Průběžně do roku 2028
Finance:	- Neurčeno
Výstupy, dopady:	- aktualizovaný pasport místních komunikací - kvalitní a bezpečná síť místních komunikací
Zdroje financování:	- rozpočet obce - relevantní dotační zdroje (MMR, Jihočeský kraj, popř. EU)
Územní dopad:	- Celé správní území obce Libnič, včetně místní části
Aktualizace 2021	Výhledovým záměrem je zaměření přístupových komunikací na území obce a výhledově i jejich zprovoznění / opravy v potřebném rozsahu.
Aktualizace 2024	V roce 2020 byl zpracován nový pasport místních komunikací. Pasport místních komunikací byl nově doplněn v roce 2021. V návaznosti na pasport jsou postupně připravovány k realizaci opravy jednotlivých komunikací.

### Aktivita 3.2 Zpracování pasportu dopravního značení

Pasport dopravního značení byl vypracován v roce 2014. V souvislosti s realizací pozemkových úprav a aktualizací územního plánu obce je nutné provést aktualizaci pasportu a zajištění jeho souladu s územním plánováním a s ohledem na řešení současných dopravních problémů v obci (parkovací stání a bezpečnost v lokalitě návsi v Libniči, snížení rychlosti ad.).

Zodpovědnost:	- Vedení obce
Termín:	- Výhledově (cca 2026-2028)
Finance:	- neurčeno
Výstupy, dopady:	- aktualizovaný pasport dopravního značení
Zdroje financování:	- rozpočet obce - dotační zdroje
Územní dopad:	- Celé správní území obce Libnič, včetně místní části
Aktualizace 2021	Plán aktivity trvá, jsou hledány zdroje pro její realizaci. Došlo k posunu harmonogramu realizace na pozdější období.
Aktualizace 2024	Aktivita nadále trvá a bude realizována v následujících letech referenčního období SPRO průběžně dle potřeb v území a finančních možností obce.

**Aktivita 3.3 Rekonstrukce místního komunikačního systému vč. jeho dobudování**

Cílem je rekonstrukce a výstavba místních komunikací včetně komunikací pro pěší a pro dopravu v klidu. Cílem je především zvýšení bezpečnosti pěších podél obecních i krajských komunikací. Souvisí s tím např. i umístění odpovídajícího dopravního značení (komunikace v lokalitě návsi, ke hřbitovu ad.) a zajištění údržby účelových komunikací. Hlavní lokality pro rozvoj, značení celkové řešení parkování jsou u hřbitova, u ZŠ, MŠ, u CSS Empatie a v nových lokalitách. Bude potřeba vytvořit postupně obecní systém pro řešení parkování včetně prověření možností zpoplatnění pro podnikatelské subjekty.

Zodpovědnost:	- Vedení obce
Termín:	- průběžně do roku 2028
Finance:	- neurčeno
Výstupy, dopady:	- rekonstrukce místních komunikací a jejich případná výstavba vč. související infrastruktury - údržba místních komunikací, místních účelových komunikací a komunikací pro pěší
Zdroje financování:	- rozpočet obce - národní zdroje (MMR)
Územní dopad:	- Celé správní území obce Libnič, včetně místní části - SÚ ORP České Budějovice
Aktualizace 2021	Plán aktivity trvá, jsou průběžně hledány zdroje pro její naplňování.
Aktualizace 2024	V roce 2024 byla vybudována souběžná stezka pro pěší a cyklisty se silnicí III: třídy (bude navazovat na novou zástavbu na okraji obce Libnič). Aktivita nadále trvá a bude realizována v následujících letech referenčního období SPRO průběžně dle potřeb v území a finančních možností obce.

**Aktivita 3.3 Vybudování nové komunikace do Úsilného**

Cílem je vybudování nového propojení mezi obcí Libnič a obcí Úsilné. Bude se jednat o místní komunikaci, která je plánována v rámci pozemkových úprav. V těsné blízkosti bude rekultivován vodní tok (tůň, meandry ad.) za účelem zlepšení nakládání s odpadními vodami.

Zodpovědnost:	- Vedení obce
Termín:	- průběžně do roku 2028
Finance:	- neurčeno (financování by mělo být řešeno ze zdrojů Státního pozemkového úřadu)
Výstupy, dopady:	- nové propojení
Zdroje financování:	- Státní pozemkový úřad - rozpočet obce - národní zdroje (MMR)
Územní dopad:	- Celé správní území obce Libnič, včetně místní části - SÚ ORP České Budějovice
Aktualizace 2024	Jedná se o nově zařazenou aktivitu SPRO, budou hledány zdroje pro její realizaci.

**Aktivita 3.3 Vybudování nových komunikací (DI 27 před Libničí a komunikace pod školou)**

Cílem je vybudování nové komunikace před obcí Libnič (napojení nových lokalit). Důvodem je odlehčení stávající komunikace III. třídy a zajištění dopravní obslužnosti nově budovaných lokalit v obci. Dále je součástí aktivity vybudování nové komunikace v lokalitě pod školou.



Zodpovědnost:	- Vedení obce
Termín:	- 2025-2026
Finance:	- Neurčeno - Komunikace v lokalitě pod školou (cca 1,5 mil. Kč)
Výstupy, dopady:	- Napojení nových rozvojových lokalit v obci - Zlepšení dopravního napojení dalších částí obce, zvýšení bezpečnosti
Zdroje financování:	- rozpočet obce - relevantní dotační tituly
Územní dopad:	- Celé správní území obce Libnič, včetně místní části
Aktualizace 2024	Jedná se o nově zařazenou aktivitu SPRO, budou hledány zdroje pro její realizaci.

### **Aktivita 3.4 Zabezpečení dopravní obslužnosti obce Libnič na lince Jívno – Rudolfov – Hůry – Adamov – Rudolfov – Jívno v kooperaci s Jihočeským krajem**

V obci Libnič chybělo do r. 2014 dopravní spojení na ZŠ v Rudolfově (linkový autobus jede do krajského města). Projekt Stibus byl společný pilotní projekt uvedených obcí k ověření, zda má linka význam. Potřeba spojení se potvrdila a nyní je potřeba nastavit trojstranné financování obec – občan – kraj. Zajištění dopravní obslužnosti na území kraje v samostatné působnosti vychází z § 35 zákona o krajích, tj. obec Libnič předloží návrh k zařazení linky do rozpočtu JČK.

Zodpovědnost:	- Vedení obce
Termín:	- 2017
Finance:	- průběžně do roku 2028
Výstupy, dopady:	- zajištění dostatečné dopravní obslužnosti obcí Libnič a Jelmo - zajištění dostatečné dopravní obslužnosti obcí v širším spádovém území
Zdroje financování:	- rozpočet obce - prostředky Jihočeského kraje - obyvatelé dotčených obcí
Územní dopad:	- Celé správní území obce Libnič, včetně místní části - SÚ ORP České Budějovice
Aktualizace 2021	Plán aktivity trvá, financování aktivity je zajišťováno prostřednictvím DSO Pod Babou. Realizace aktivity je obsahově významně provázána s cílem aktivity 1.5 Rekonstrukce a rozšíření MŠ, zřízení 1. stupně ZŠ.
Aktualizace 2024	V uplynulém období byly zřízeny po jednáních s organizací Jikord další 2 nové autobusové spoje z Jelma k Hřbitovu v Č. Budějovicích. Plán aktivity i nadále trvá. Financování aktivity je nadále zajišťováno prostřednictvím DSO Pod Babou.

### **Aktivita 3.5 Rozvoj a modernizace veřejného osvětlení**

Aktivita je zaměřena na postupný rozvoj (např. doplňování dosud nepokrytých míst) i rekonstrukci stávajících prvků veřejného osvětlení (instalace energeticky šetrných zdrojů apod.) v Libniči i Jelmu.

Zodpovědnost:	- Vedení obce
Termín:	- průběžně do roku 2028
Finance:	- neurčeno
Výstupy, dopady:	- území obou část obce veřejným osvětlením





Zdroje financování:	- rozpočet obce - národní zdroje (MMR) - krajské zdroje
Územní dopad:	- Celé správní území obce Libnič, včetně místní části Jelmo
Aktualizace 2021	Jedná se o nově zařazenou aktivitu SPRO, budou hledány zdroje pro její realizaci.
Aktualizace 2024	Aktivita nadále trvá a bude realizována v následujících letech referenčního období SPRO průběžně dle potřeb v území a finančních možnostech obce.

### **Aktivita 3.6 Komunální technika včetně zázemí**

V rámci této aktivity se předpokládá postupné pořizování další komunální techniky potřebné pro zajištění údržby komunikací, prostranství, zeleně, nakládání s odpady, zajištění zimní údržby apod. Nedílnou součástí je rovněž plánované vybudování zázemí pro tuto techniku v Libniči.

Zodpovědnost:	- Vedení obce
Termín:	- průběžně do roku 2028
Finance:	- neurčeno
Výstupy, dopady:	- pořízená moderní výkonná technika pro zajištění údržby veřejných ploch - zázemí pro komunální techniku s potřebným vybavením
Zdroje financování:	- rozpočet obce - evropské fondy (OPŽP) - národní zdroje (MMR) - krajské zdroje - jiné dotace – např. ČEZ
Územní dopad:	- Celé správní území obce Libnič, včetně místní části
Aktualizace 2021	Jedná se o nově zařazenou aktivitu SPRO, budou hledány zdroje pro její realizaci.
Aktualizace 2024	Za účelem vybudování zázemí byl obcí zakoupen objekt bývalého vepřína. V plánu je přebudování zčásti na hasičskou zbrojnicí, zčásti pak bude sloužit jako zázemí pro komunální techniku. Průběžná obnova a rozšiřování vybavenosti obce komunální technikou průběžně pokračuje, aktivita i nadále trvá.



## 13 PODPORA TURISTICKÝCH TRAS A CYKLOTRAS (4)

### Aktivita 4.1 Značení, informační tabule, odpočívadla, klidové zóny na periferiích k. ú. Libnič a Jelmo

Rozvoj infrastruktury pro trávení volného času - odpočívadla, klidové zóny (pořízení mobiliáře, značení informačních tabulí ad.). Jedná se např. o lokality u kostela, rybníků ad.	
Zodpovědnost:	- Vedení obce
Termín:	- průběžně do roku 2028
Finance:	- neurčeno
Výstupy, dopady:	- rozvoj infrastruktury pro trávení volného času
Zdroje financování:	- rozpočet obce - národní zdroje (MMR) - regionální zdroje (granty Jčk)
Územní dopad:	- Celé správní území obce Libnič, včetně místní části
Aktualizace 2021	Záměr aktivity trvá, budou hledány zdroje pro její realizaci. Novým výhledovým záměrem v této oblasti je zřízení naučné stezky podél významných vil/sídel v obci a blízkém okolí.
Aktualizace 2024	Byla vybudována naučná stezka (lázeňství v Libniči). V plánu je ještě naučná stezka s tématem těžba stříbra v Libniči. Dále je v plánu vybudování stezky po trase sakrálních památek v Libniči a okolí. Aktivita nadále trvá a bude realizována v následujících letech referenčního období SPRO průběžně dle potřeb v území a finančních možností obce.

### Aktivita 4.2 Rekonstrukce a budování cyklostezek v katastru obce

Cílem aktivity je vybudování cyklostezky vedoucí z Libniče do obce Hůry a cyklostezky z Libniče do obce Úsilné.	
Zodpovědnost:	- Vedení obce
Termín:	- průběžně do roku 2028
Finance:	- neurčeno
Výstupy, dopady:	- rozvoj a budování cyklostezek v k. ú. Obce - podpora návštěvnosti této oblasti, návaznost na existující cyklotrasy
Zdroje financování:	- rozpočet obce - národní zdroje (SFDI) - regionální zdroje (granty Jčk)
Územní dopad:	- Celé správní území obce Libnič, včetně místní části
Aktualizace 2021	Záměr aktivity trvá, budou hledány zdroje pro její realizaci. Novou součástí této aktivity je i záměr vybudování cyklostezky do obce Úsilné.
Aktualizace 2024	Cyklostezka do obce Hůry byla vybudována v katastrálním území Libnič (financováno z rozpočtu obce v roce 2024). Navazující úsek do obce Hůry je v plánu. Aktivita nadále trvá a bude realizována v následujících letech referenčního období SPRO průběžně dle potřeb v území a finančních možností obce.



## 14 VODOVODNÍ A KANALIZAČNÍ SÍŤ, ZKVALITNĚNÍ SYSTÉMU NAKLÁDÁNÍ S ODPADY (5)

### Aktivita 5.1 Kanalizace v lokalitě „Dobrá Voda“ a v lokalitě „Nad kostelem“

Jedná se o lokalitu u Domova Libnič a CSS Empatie. Cílem je řešení likvidace splaškových vod v této lokalitě (nachází se zde v současnosti cca 30 rodinných domů). Dále aktivita zahrnuje řešení nevyhovujícího odkanalizování lokality „Nad kostelem“ s cca 10 rodinnými domy (v této lokalitě mají domy vlastní domovní čistírny, které nejsou vyhovující – mají nejednotnou účinnost).

Zodpovědnost:	- Vedení obce
Termín:	- do roku 2028, s výhledem do dalších let dle dostupnosti zdrojů pro realizaci
Finance:	- neurčeno
Výstupy, dopady:	- zpracování studie proveditelnosti a projektové dokumentace - řešení likvidace odpadních vod v dané lokalitě (kanalizace, ČOV)
Zdroje financování:	- rozpočet obce - národní zdroje (MŽP, MZe)
Územní dopad:	- Celé správní území obce Libnič, včetně místní části
Aktualizace 2021	Záměr aktivity trvá, budou hledány zdroje pro její realizaci. V rámci aktualizace bylo doplněno řešení odkanalizování lokality „Nad kostelem“ s cca 20 rodinnými domy a v lokalitě Dobrá voda s cca 12 RD.
Aktualizace 2024	Aktivita nadále trvá a bude realizována v následujících letech referenčního období SPRO průběžně dle potřeb v území a finančních možnostech obce.

### Aktivita 5.2 Kanalizace a vodovod v lokalitě Jelmo

Cílem je řešení likvidace odpadních vod a zajištění zásobování pitnou vodou v osadě Jelmo, a to v návaznosti na aktualizovaný územní plán obce. Nedílnou součástí je také řešení splaškové kanalizace a její čištění v lokalitě návsi. Součástí je i rekonstrukce stávající kanalizace v obci Libnič, která se nachází částečně v havarijním stavu.

Zodpovědnost:	- Vedení obce
Termín:	- do roku 2022
Finance:	- neurčeno
Výstupy, dopady:	- řešení likvidace odpadních vod (kanalizace) - zajištění dostatečného zásobování pitnou vodou - rekonstrukce kanalizace v obci
Zdroje financování:	- rozpočet obce - národní zdroje (MŽP, MZe)
Územní dopad:	- Celé správní území obce Libnič, včetně místní části
Aktualizace 2021	Záměr aktivity trvá, budou hledány zdroje pro její realizaci. Nově byl do aktivity zařazen záměr zajištění odpovídajícího zásobování pitnou vodou v osadě Jelmo.
Aktualizace 2024	Aktivita nadále trvá a bude realizována v následujících letech referenčního období SPRO průběžně dle potřeb v území a finančních možnostech obce.

**Aktivita 5.3 Oddělení dešťové a splaškové kanalizace**

Součástí aktivity je zmapování kanalizační sítě v obci a určení lokalit pro oddělení splaškové a dešťové kanalizace (bude se jednat především o lokality nové výstavby a centrální části obce). Součástí aktivity je rovněž hledání zdrojů pro řešení nakládání s dešťovou a balastní vodou v celém území obce (v plánu je dále i budování retenčních nádrží pro další využití zachycené dešťové vody) a využití vody z probíhajících meliorací, která dnes není zadržována.

Zodpovědnost:	- Vedení obce
Termín:	- průběžně do roku 2028
Finance:	- neurčeno
Výstupy, dopady:	- oddělení dešťové a splaškové kanalizace - vyřešené nakládání s balastní vodou
Zdroje financování:	- rozpočet obce - strukturální fondy EU (OPŽP) - národní zdroje (MŽP, MZe)
Územní dopad:	- Celé správní území obce Libnič, včetně místní části
Aktualizace 2021	Záměr aktivity trvá, budou hledány zdroje pro její realizaci. Nově byl do aktivity zařazen záměr řešení nakládání s balastní vodou (voda z vodních ploch, drenáží a meliorací, polí apod.).
Aktualizace 2024	Obec má dokončenou projektovou dokumentaci pro projekt řešení nakládání s dešťovými vodami pro lokalitu návsí a pro lokalitu pod ČOV. Aktivita nadále trvá a bude realizována v následujících letech referenčního období SPRO průběžně dle potřeb v území a finančních možností obce.

**Aktivita 5.4 Rozšíření a rekonstrukce vodovodů a kanalizací - obnova stávajícího vedení dle schváleného plánu údržby, realizace rozvodů do nových lokalit dle ÚP Libnič**

Cílem je řešení likvidace odpadních vod v obci Libnič, a to v návaznosti na aktualizovaný územní plán obce a schválený plán údržby vodovodů a kanalizací.

Zodpovědnost:	- Vedení obce
Termín:	- průběžně do roku 2028
Finance:	- neurčeno
Výstupy, dopady:	- rekonstrukce vodovodů a kanalizací v obci
Zdroje financování:	- rozpočet obce - strukturální fondy EU (OPŽP) - národní zdroje (MŽP, MZe)
Územní dopad:	- Celé správní území obce Libnič, včetně místní části
Aktualizace 2021	Záměr aktivity trvá, budou hledány zdroje pro její realizaci.
Aktualizace 2024	Aktivita nadále trvá a bude realizována v následujících letech referenčního období SPRO průběžně dle potřeb v území a finančních možností obce.

**Aktivita 5.5 Vybudování sběrného místa pro třídění odpadu**

Aktivita je zaměřena na vybudování sběrného dvora pro třídění odpadu na území obce. V úvahu přichází lokalita u ČOV, příp. další lokality dle územního plánu a v majetku obce.

Zodpovědnost:	- Vedení obce
---------------	---------------



<i>Termín:</i>	- do roku 2022, s výhledem do roku 2025
<i>Finance:</i>	- neurčeno
<i>Výstupy, dopady:</i>	- sběrné místo pro třídění odpadu v obci
<i>Zdroje financování:</i>	- rozpočet obce - národní zdroje (MŽP)
<i>Územní dopad:</i>	- Celé správní území obce Libnič, včetně místní části
<i>Aktualizace 2021</i>	Záměr aktivity trvá, budou hledány zdroje pro její realizaci. Obsahově je aktivita v souladu s nově zařazenou aktivitou 3.6 Komunální technika včetně zázemí.
<i>Aktualizace 2024</i>	Aktivita nadále trvá a bude realizována v následujících letech referenčního období SPRO průběžně dle potřeb v území a finančních možností obce.



## 15 STRATEGICKÉ A ÚZEMNÍ PLÁNOVÁNÍ OBCE (6)

### Aktivita 6.1 Aktualizace a standardizace Územního plánu obce Libnič

Cílem aktivity je postupná průběžná aktualizace Územního plánu obce Libnič reflektující realizované pozemkové úpravy a územní studie, a také cíle obce stanovené v oblasti udržení kvality bydlení a infrastruktury veřejných ploch a zeleně.

Zodpovědnost:	- Vedení obce
Termín:	- Průběžně do roku 2028
Finance:	- Neurčeno
Výstupy, dopady:	- aktualizovaný územní plán obce
Zdroje financování:	- rozpočet obce - národní zdroje (MMR) - regionální zdroje (granty Jčk)
Územní dopad:	- Celé správní území obce Libnič, včetně místní části
Aktualizace 2021	Záměr aktivity trvá, byla prodloužena předpokládaná doba potřebná pro realizaci aktivity.
Aktualizace 2024	Aktivita nadále trvá a bude realizována v následujících letech referenčního období SPRO průběžně dle potřeb v území a finančních možností obce.

### Aktivita 6.2 Koordinovat a řídit rozvoj obce v souladu s cíli strategického a územního plánování

Cílem aktivity je zajistit koordinovaný a systémově řízený rozvoj obce, a to včetně jeho střednědobého a dlouhodobého plánování. Hlavním prostředkem pro plnění tohoto cíle je realizace úkolů vyplývajících ze SPRO (a dle podkladů pro hodnocení udržitelného rozvoje obce zpracovaného v roce 2023). Předpokladem je také jeho pravidelná aktualizace v návaznosti na měnící se potřeby a požadavky v území. Dalším nezbytným předpokladem pro plnění aktivity je plnění úkolů v oblasti územního plánování.

Zodpovědnost:	- Vedení obce
Termín:	- průběžně do roku 2028 - aktualizace SPRO dle návrhu uvedeného v kapitole „Realizace, monitoring a hodnocení SPRO“, popř. dle potřeby - Územně plánovací dokumentace v termínech dle platných předpisů
Finance:	- neurčeno
Výstupy, dopady:	- pravidelně aktualizovaný SPRO - konkrétní uskutečněné aktivity SPRO dle jeho realizačního plánu - územně plánovací dokumentace odpovídající aktuálním potřebám obyvatel a místních subjektů - další dílčí výstupy dle hodnocení udržitelného rozvoje obce
Územní dopad:	- Celé správní území obce Libnič, včetně místní části
Aktualizace 2021	Dochází k naplnění aktivity (zpracování aktualizace plánu). Plánováno je pokračovat v realizaci aktivity i do dalšího období.
Aktualizace 2024	Obec připravuje v roce 2024 nové územní studie dle zadání územního plánu. Dále jsou postupně dle možností obce připravovány další lokality pro rozvoj bydlení (posilována je rovněž spolupráce s developery a jejich zapojení do přípravy těchto lokalit, postupně jsou prováděny potřebné úpravy ÚP ad.).



## 16 REALIZACE, MONITORING A HODNOCENÍ SPRO

SPRO bude po dobu své platnosti / doby své realizace **živým dokumentem**, a to jak ve smyslu dokumentu, se kterým vedení obce pracuje a ze kterého vycházejí konkrétní rozvojové záměry, tak ve smyslu dokumentu, který je nutné průběžně aktualizovat.

Pravidelná aktualizace a hodnocení plnění SPRO má svůj zásadní význam i z hlediska **financování záměrů rozvoje obce**. Pravidelná revize plnění SPRO napomůže k upřesnění směřování konkrétních aktivit a podporuje úsilí v oblasti získávání finančních prostředků na rozvojové aktivity z externích zdrojů (např. krajské zdroje, národní zdroje, Evropské fondy ad.).

Pro realizaci SPRO Libnič je navrženo následující základní schéma realizace:

Pro zpracování SPRO byla ustanovena pracovní skupina, která bude i nadále monitorovat jeho plnění a aktualizaci. Složení pracovní skupiny je doporučeno zachovat, lze jej však měnit dle aktuálních potřeb nebo ve vazbě na změny ve vedení / úřadu obce. Starosta obce bude skupinu svolávat dle potřeby, ideálně např. 1x za 1-2 roky. Termín jednání skupiny je vhodný směřovat do období před přípravou rozpočtu obce na následující rok. Pracovní skupina ze svého jednání vyhotoví výstup - zhodnocení plnění aktivit SPRO, který bude (v případě závažnějších úprav SPRO) následně předložen k projednání Zastupitelstvu obce. Uvedený proces je v případě potřeby možné zajistit i ve spolupráci s externí poradenskou firmou.

### Aktualizace SPRO

Aktualizace strategického plánu by měla být uskutečňována **pravidelně min. 1x za 2-3 roky**, popř. v návaznosti na případnou zásadní změnu priorit obce, výsledky voleb apod. Při každé aktualizaci by měly aktualizací projít všechny tři základní části SPRO, tj. analytická část, SWOT analýza a strategická část. Mohou být případně také dopracovány další doplňující analýzy či navržena nová opatření a aktivity.

**Seznam tabulek**

TABULKA 1	POČET OBYVATEL OBCE LIBNÍČ 2014-2019 (DATA VŽDY K 31.12. DANÉHO ROKU).....	12
TABULKA 2	VÝVOJ VĚKOVÉ STRUKTURY OBYVATEL V LIBNÍČI (2000–2019) .....	13
TABULKA 3	DLOUHODOBÝ VÝVOJ POHYBU OBYVATEL V LIBNÍČI (2002-2019).....	14
TABULKA 4	DOMOVNÍ FOND OBCE LIBNÍČ (2011 A 2021) .....	15
TABULKA 5	BYTY PODLE OBYDLENOSTI A DRUHU DOMU V LIBNÍČI (2021).....	16
TABULKA 6	OBYDLENÉ BYTY PODLE POČTU OBYTNÝCH MÍSTNOSTÍ (VČETNĚ KUCHYNĚ), DRUHU DOMU V LIBNÍČI (2021) .....	16
TABULKA 7	VÝVOJ BYTOVÉ VÝSTAVBY V OBCI LIBNÍČ (2008 - 2023) .....	17
TABULKA 7	NEJVYŠŠÍ UKONČENÉ VZDĚLÁNÍ OBYVATEL OBCE LIBNÍČ, KRAJE A ORP ČB STARŠÍCH 15 LET (2001, 2011 A 2021) .....	18
TABULKA 8	EKONOMICKÁ AKTIVITA OBYVATEL OBCE LIBNÍČ (2001 A 2011) .....	19
TABULKA 10	PODÍL NEZAMĚSTNANÝCH OSOB 2005-2023 (K 31.12.) .....	20
TABULKA 11	VYJÍZDĚJÍCÍ DO ZAMĚSTNÁNÍ A DO ŠKOL (SLDB, 1991 A 2001).....	20
TABULKA 12	STRUKTURA EKONOMICKÝCH SUBJEKTŮ VE V OBCI LIBNÍČ DLE PRÁVNÍ FORMY PODNIKÁNÍ .....	21
TABULKA 13	PODNIKATELSKÉ SUBJEKTY DLE PŘEVAŽUJÍCÍ ČINNOSTI (REGISTROVANÉ, SE ZJIŠTĚNOU AKTIVITOU, 2020) .....	23
TABULKA 14	ČLENĚNÍ ÚZEMÍ OBCE LIBNÍČ DLE DRUHU POZEMKŮ (2018-2023) .....	30

**Seznam obrázků**

OBRÁZEK 1	SPRÁVNÍ OBLAST ORP ČESKÉ BUDĚJOVICE .....	10
OBRÁZEK 2	VYMEZENÍ KATASTRÁLNÍHO ÚZEMÍ OBCE LIBNÍČ .....	11
OBRÁZEK 3	PODNIKATELSKÉ SUBJEKTY DLE PŘEVAŽUJÍCÍ ČINNOSTI V LIBNÍČI 2016 x 2020 .....	22
OBRÁZEK 4	SKELET DOPRAVNÍ DOSTUPNOSTI OBCE LIBNÍČ .....	26
OBRÁZEK 5	CYKLOTRASY NA ÚZEMÍ OBCE LIBNÍČ .....	28